ПАСПОРТ ДОСТУПНОСТИ

Объекта социальной инфраструктуры (ОСИ)

Муниципальное казенное учреждение «Комплексный центр социального обслуживания населения Кемеровского муниципального округа».

Кемеровская область - Кузбасс, г. Кемерово, проспект Ленина, 35б.



Дата проведения: «18» апреля 2025 г.

Согласовано: Региональная общественная организация инвалидов Кемеровской области - Кузбасс «Стремление».

Кемеровский муниципальный округ

2025 г.

Содержание:

1. Введение 2

2.Паспорт доступности ОСИ 5

3. Анкета к паспорту доступности ОСИ 10

4. Акт обследования к паспорту доступности ОСИ 14

5. Решение комиссии от «22» апреля 2024 19

6. Приложение № 1 к Акту обследования ОСИ,
к паспорту доступности ОСИ № 1 24

7. Приложение № 2 к Акту обследования ОСИ,
к паспорту доступности ОСИ № 1 26

8. Приложение № 3 к Акту обследования ОСИ,
к паспорту доступности ОСИ № 1 28

9. Приложение № 4 к Акту обследования ОСИ,
к паспорту доступности ОСИ № 1 30

10. Приложение № 5 к Акту обследования ОСИ,
к паспорту доступности ОСИ № 1 32

11. Приложение № 6 к Акту обследования ОСИ,
к паспорту доступности ОСИ № 1 33

12. План адаптации объекта ОСИ для МГН 34

13. План мероприятий для обеспечения доступности объекта
и предоставляемых услуг для людей с инвалидностью и других МГН 37

14. Заключение 42

Приложения:

15. Приложение № 1 Карта и схема пути от ближайших остановок транспорта до объекта 44

16. Приложение № 2 План помещения 46

17. Приложение № 3 Фотофиксация основных зон и элементов 48

18. Приложение № 4 Документы подтверждающие компетенции 66

19. Приложение № 5 Методические указания 69

Введение

Основания и исходные данные для проведения обследования объекта: **Муниципальное казенное учреждение «Комплексный центр социального обслуживания населения Кемеровского муниципального округа».**

на предмет соблюдения прав маломобильных групп населения – **Договор № 5 от 17.04.2025.**

Дата проведения: **«18» апреля 2025 г.**

Время проведения: **10:00 – 16:00**

Общие сведения об объекте:

1.1. Наименование (вид) объекта: **Административное здание - Муниципальное казенное учреждение «Комплексный центр социального обслуживания населения Кемеровского муниципального округа».**

1.2. Адрес объекта: **650065, Кемеровская область-Кузбасс, г. Кемерово, пр-кт Ленина, 35б.**
1.3: Сведения о размещении объекта:

- отдельно стоящее 3-х этажное здание общей площадью 601,6 м^2, в том числе 1-го этажа – 191,2 м^2, 2-го этажа – 201 м^2, 3-го этажа – 209,4 м^2.

- земельный участок общей площадью м^2 – отсутствует.

1.4. Год постройки здания: **1990 г.,** последний **капитальный,** текущий **ремонт**: **2024г.**

Дата предстоящих плановых ремонтных работ (текущего, капитального)- **нет данных.**

Сведения об организации, расположенной на объекте

1.5. Название организации (учреждения), (полное юридическое наименование – согласно Свидетельству, краткое наименование): **Муниципальное казенное учреждение «Комплексный центр социального обслуживания населения Кемеровского муниципального округа».**

Краткое наименование: **МКУ «КЦСОН Кемеровского муниципального округа».**
1.6. Юридический адрес организации (учреждения)**: 650065, Кемеровская область - Кузбасс, г. Кемерово, пр-кт Ленина, 35б.**

1.7. Почтовый адрес: **650065, Кемеровская область - Кузбасс, г. Кемерово, пр-кт Ленина, 35б.**

1.8. Основание для пользования объектом (**оперативное управление**, аренда, собственность) -

1.9. Форма собственности (**государственная**, негосударственная)

1.10. Территориальная принадлежность (федеральная, региональная, **муниципальная,** негосударственная)

1.11. Вышестоящая организация (наименование): **Управление социальной защиты населения администрации Кемеровского муниципального округа.**

1.12. Адрес вышестоящей организации: **650025, Кемеровская область - Кузбасс, г. Кемерово, пр-кт Ленина, 5.**

Средства измерений, используемые при обследовании:

рулетка, лазерный дальномер, уклономер, штангельциркуль, секундомер.

Перечень нормативных документов, на соответствие требованиям которых проводилось проводилась обследование объекта:

- Федеральный закон от 24.11.1995 г. №181-ФЗ (ред. от 30.10.2017) «О социальной защите инвалидов в Российской Федерации»;

- Постановление Правительства РФ от 29.03.2019 № 363 «Об утверждении государственной программы Российской Федерации «Доступная среда»;

- Статья 2 Градостроительного кодекса Российской Федерации от 29.12.2004 № 190-ФЗ;

- Статья 9 Конвенции «О правах инвалидов»

- Приказ Минтруда России от 25.12.2012 г. № 627 «Об утверждении методики, позволяющей объективизировать и систематизировать доступность объектов и услуг в приоритетных сферах жизнедеятельности для инвалидов и других маломобильных групп населения, с возможностью учета региональной специфики»;

- Приказ Минстроя России от 30.12.2020 № 904/пр;

- СП 59.13330.2020 «СНиП 35-01-2001 Доступность зданий и сооружений для маломобильных групп населения»;

- Приказ Росстандарта от 23.06.2022 № 528-ст (ГОСТ Р 51261-2022) Национальный стандарт РФ);

- Приказ Росстандарта от 30.11.2020 № 1203-ст (ГОСТ Р 51671-2020) Национальный стандарт РФ);

- Приказ Росстандарта от 22.11.2018 № 1029-ст (ГОСТ Р 52875-2018) Национальный стандарт РФ);

Согласно ст. 19 Конституции Российской Федерации, государство гарантирует равенство прав и свобод граждан РФ независимо от состояния здоровья, принадлежности к общественным объединениям, а так же других обстоятельств.

В соответствии со ст. 15 Федерального закона №181-фз "О социальной защите инвалидов в Российской Федерации" учреждения и организации всех видов независимо от их организационно-правовых форм обеспечивают инвалидам (включая инвалидов, использующих кресла-коляски и собак-проводников) условия для беспрепятственного доступа к объектам социальной, инженерной и транспортной инфраструктур.

Чтобы определить, насколько объект социальной инфраструктуры и предоставляемые в нем услуги доступны для людей с инвалидностью, руководство этих объектов принимает меры к составлению Паспорта доступности объекта.

Если существующие объекты социальной, инженерной и транспортной инфраструктур невозможно полностью приспособить с учетом потребностей инвалидов, то собственники этих объектов до их реконструкции или капитального ремонта должны принимать согласованные с одним из общественных объединений инвалидов, осуществляющих свою деятельность на территории поселения, муниципального района, городского округа, меры для обеспечения доступа инвалидов к месту предоставления услуги либо, когда это возможно, обеспечить предоставление необходимых услуг по месту жительства инвалида или в дистанционном режиме.

Других согласований, утверждений, а также лицензий и разрешений для составления Паспорта доступности объекта не требуется.

При реконструкции и приспособлении существующих зданий и сооружений, при невозможности обеспечить доступность всего помещения должны быть выделены специальные помещения, зоны или блоки для обслуживания инвалидов основными услугами, оказываемыми в здании (8.1.2. СП.59.13330.2020).

СОГЛАСОВАНО:

Председатель региональной общественной организации инвалидов Кемеровской области – Кузбасс «Стремление»

Дворников Евгений Юрьевич

«23» апреля 2025 г.

МП. подпись

УТВЕРЖДАЮ:

Директор МКУ «КЦСОН Кемеровского муниципального округа»

Ладнер Татьяна Николаевна

«25» апреля 2025 г.

МП. подпись

ПАСПОРТ ДОСТУПНОСТИ
объекта социальной инфраструктуры (ОСИ)
(по состоянию на апрель 2025 года)

1. Общие сведения об объекте

1.1. Наименование (вид) объекта: **Административное здание - Муниципальное казенное учреждение «Комплексный центр социального обслуживания населения Кемеровского муниципального округа».**

1.2. Адрес объекта: **650065, Кемеровская область - Кузбасс, г. Кемерово, пр-кт Ленина, 35б.**

1.3. Сведения о размещении объекта:

- отдельно стоящее 3-х этажное здание общей площадью 601,6 м^2, в том числе 1-го этажа – 191,2 м^2, 2-го этажа – 201 м^2, 3-го этажа – 209,4 м^2.

- земельный участок общей площадью м^2 – отсутствует.

1.4. Год постройки здания: **1990 г.,** последний **капитальный,** текущий **ремонт**: **2024г.**

Дата предстоящих плановых ремонтных работ (текущего, капитального)- **нет данных.**

Сведения об организации, расположенной на объекте

1.5. Название организации (учреждения), (полное юридическое наименование – согласно Свидетельству,(краткое наименование): **Муниципальное казенное учреждение «Комплексный центр социального обслуживания населения Кемеровского муниципального округа».**

Краткое наименование: **МКУ «КЦСОН Кемеровского муниципального округа».**

1.6. Юридический адрес организации (учреждения): **650065, Кемеровская область - Кузбасс, г. Кемерово, пр-кт Ленина, 35б.**

1.7. Почтовый адрес: **650065, Кемеровская область - Кузбасс, г. Кемерово, пр-кт Ленина, 35б.**

1.8. Основание для пользования объектом (**оперативное управление**, аренда, собственность)

1.9. Форма собственности (**государственная**, негосударственная)

1.10. Территориальная принадлежность (федеральная, региональная, **муниципальная,** негосударственная)

1.11. Вышестоящая организация (наименование): **Управление социальной защиты населения администрации Кемеровского муниципального округа.**

1.12. Адрес вышестоящей организации: **650025, Кемеровская область - Кузбасс, г. Кемерово, пр-кт Ленина, 5.**

2. Характеристика деятельности организации на объекте (по обслуживанию населения)

2.1 Сфера деятельности *(здравоохранение, образование, **социальная защита,** физическая культура и спорт, культура, связь и информация, транспорт, жилой фонд, потребительский рынок и сфера услуг, другое)*

2.2 Виды оказываемых услуг: **ОКВЭД 88.10 Предоставление социальных услуг без обеспечения проживания престарелым и инвалидам.**

Дополнительные виды деятельности: **деятельность социального такси, прокат и аренда технических средств реабилитации, деятельность в области медицины прочая, деятельность физкультурно-оздоровительная, деятельность в области права, деятельность по фотокопированию и подготовке документов.**

2.3 Форма оказания услуг: (**на объекте,** с длительным пребыванием, в т.ч. проживанием**, на дому,** дистанционно)

2.4 Категории обслуживаемого населения по возрасту: (дети, взрослые трудоспособного возраста, пожилые; **все возрастные категории**)

2.5 Категории обслуживаемых инвалидов**: инвалиды, передвигающиеся на коляске, инвалиды с нарушениями опорно-двигательного аппарата; нарушениями зрения, нарушениями слуха, нарушениями умственного развития**

2.6 Плановая мощность: вместимость – **30 человек.**

2.7 Участие в исполнении ИПР инвалида, ребенка-инвалида (**да,** нет): **разработка и организация индивидуальных программ реабилитации или абилитации инвалидов и детей инвалидов.**

3. Состояние доступности объекта

3.1 Путь следования к объекту пассажирским транспортом

(описать маршрут движения с использованием пассажирского транспорта)

Остановка: **«Парк ангелов». Автобус: № 1, 2, 7, 8, 9, 17, 19, 22, 23, 38, 39, 40, 47, 48, 51, 81, 100, 104, 105, 108, 110, 115, 116, 117, 120, 122, 127, 128, 139, 165, 182э, 226, 327э.**

Троллейбус: 3, 11, 12. Трамвай: 1.

Наличие адаптированного пассажирского транспорта к объекту**(да): низкопольный автобус.**

3.2 Путь к объекту от ближайшей остановки пассажирского транспорта:

3.2.1 расстояние до объекта от остановки транспорта (в сторону вокзала): **300 м.**
расстояние до объекта от остановки транспорта (в сторону цирка): **200 м.**

3.2.2 время движения (пешком) **от 3 до 8 мин.**
время движения (пешком) **от 5 до 12 мин.**

3.2.3 наличие выделенного от проезжей части пешеходного пути (**да,** нет),

3.2.4 Перекрестки: *нерегулируемые; **регулируемые, со звуковой сигнализацией**, таймером:* **да**

3.2.5 Информация на пути следования к объекту: ***акустическая,*** *тактильная, визуальная:* **светофоры с звуковой сигнализацией.**

3.2.6 Перепады высоты на пути: **есть,** нет

Их обустройство для инвалидов на коляске: да, нет: **снижение высоты бордюрного камня на пересечении тротуаров с проезжей частью, примыкающих к путям пешеходного движения.**

3.3 Организация доступности объекта социальной инфраструктуры* (формы обслуживания) в соответствии с требованиями: Федерального закона от 24.11.1995 г. № 181-ФЗ (ред. от 30.10.2017) «О социальной защите инвалидов в Российской Федерации»; Приказа Минтруда России от 25.12.2012 г. № 627 «Об утверждении методики, позволяющей объективизировать и систематизировать доступность объектов и услуг в приоритетных сферах жизнедеятельности для инвалидов и других маломобильных групп населения, с возможностью учета региональной специфики»; СП 59.13330.2020 «Доступность зданий и сооружений для маломобильных групп населения»; СП 136.13330.2012 «Здания и сооружения с учетом доступности для маломобильных групп населения».

№№ п/п	**Категория инвалидов** (вид нарушения)	**Вариант организации доступности объекта** (формы обслуживания)*
1.	**Все категории инвалидов и МГН**	А
	в том числе инвалиды:	
2	передвигающиеся на креслах-колясках	А
3	с нарушениями опорно-двигательного аппарата	А
4	с нарушениями зрения	А
5	с нарушениями слуха	А
6	с нарушениями умственного развития	ДУ

* - указывается один из вариантов: **«А»** (объект, на котором выполнены требования действующих нормативных документов в области проектирования и строительства по всем функциональным зонам и всем критериям доступности), **«Б»** (объект, на котором выполнены требования действующих нормативов по основным функциональным зонам, которые обеспечивают достижение мест целевого посещения здания (объекта). При этом, приемлемым вариантом является организация специально выделенного пути и мест обслуживания, специальных участков для обслуживания маломобильных групп населения), **«ДУ»** (После исполнения организационного решения об альтернативной форме обслуживания (при обеспечении доступа с помощью постороннего лица, в том числе сотрудника учреждения, так и иным путем: дистанционно, на дому, в другом учреждении, на другом объекте данного учреждения и др.) объект признается **условно доступным**. Такое же решение может быть принято в случае выявления на объекте параметров структурно-функциональных элементов (например, наклон пандуса на входе, продольный или поперечный уклон на пути движения и т.п.), не соответствующих требованиям СНиП и СП, которые после согласования с потребителем (с общественными организациями инвалидов) могут быть приняты как приемлемые.), **«ВНД»** (в случае неисполнения требований нормативных документов в области проектирования и строительства (требований доступности) для МГН объект должен быть признан **временно недоступным** – до принятия решения об обустройстве и его исполнения, либо до организации альтернативной формы обслуживания маломобильных групп населения)

3.4 Состояние доступности основных структурно-функциональных зон

№№ п \п	**Основные структурно-функциональные зоны**	**Состояние доступности, в том числе для основных категорий инвалидов****
1	Территория, прилегающая к зданию (участок)	ДП-В
2	Вход (входы) в здание	ДП-И (О,Г,С,У) ДУ (К)
3	Путь (пути) движения внутри здания (в т.ч. пути эвакуации)	ДП-В
4	Зона целевого назначения здания (целевого посещения объекта)	ДП-В
5	Санитарно-гигиенические помещения	ДП-В
6	Система информации и связи (на всех зонах)	ДП-В
7	Пути движения к объекту (от остановки транспорта)	ДП-И (К,О,Г,У) ДУ (С)

** Указывается: **ДП-В** - доступно полностью всем; **ДП-И** (К, О, С, Г, У) – доступно полностью избирательно

(указать категории инвалидов); **ДЧ-В** - доступно частично всем; **ДЧ-И** (К, О, С, Г, У) – доступно частично

избирательно (указать категории инвалидов); **ДУ** - доступно условно: дополнительная помощь сотрудника, **ВНД** – не организована доступность.

4. Управленческое решение

4.1. Рекомендации по адаптации основных структурных элементов объекта

№№ п \п	Основные структурно-функциональные зоны объекта	Рекомендации по адаптации объекта (вид работы)*
1	Территория, прилегающая к зданию (участок):	организация мест парковки автотранспорта инвалидов на удалении не более 50 м., с установкой знаков «Инвалид».
2	Вход (входы) в здание	организационные мероприятия, индивидуальное решение с ТСР
3	Путь (пути) движения внутри здания (в т.ч. пути эвакуации)	организационные мероприятия. индивидуальное решение с ТСР
4	Зона целевого назначения здания (целевого посещения объекта)	организационные мероприятия
5	Санитарно-гигиенические помещения	не требуется
6	Система информации на объекте (на всех зонах)	индивидуальное решение с ТСР
7	Пути движения к объекту (от остановки транспорта)	не требуется
8	**Все зоны и участки**	организационные мероприятия, индивидуальное решение с ТСР.

*- указывается один из вариантов (видов работ): не нуждается; ремонт (текущей, капитальный); индивидуальные решения с ТСР; технические решения невозможны – организация альтернативной формы обслуживания.

4.2. . Период проведения работ 2025-2028 гг. в рамках исполнения плана мероприятий по обеспечению доступности объекта, при наличии финансирования.

4.3. Ожидаемый результат (по состоянию доступности) после выполнения работ по адаптации:

Категория инвалидов	Ожидаемое состояние доступности после выполнения работ							
	К	О-н	О-в	С-п	С-ч	Г-п	Г-ч	У
	ДП	ДП	ДП	ДП	ДП	ДП	ДП	ДУ

4.4. Для принятия решения требуется, не требуется (нужное подчеркнуть):

4.4.1. Согласование на Комиссии – **не требуется.**

4.4.2. Согласование работ с надзорными органами (в сфере проектирования и строительства, архитектуры, охраны памятников, другое – указать) – **не требуется.**

4.4.3. Техническая экспертиза (разработка проектно-сметной документации) – **экспертиза не требуется.**

4.4.4. согласование с вышестоящей организацией**: не требуется.**

4.4.5. Согласование с общественными организациями инвалидов: **согласование с РО ОИ «Стремление».**

4.5. Информация может быть размещена (обновлена) на Карте доступности субъекта Российской Федерации- **2025 г.**

5. Особые отметки

Паспорт сформирован на основании:

1. Анкета (информации об объекте): от «17» апреля 2025 г.

2. Акта обследования объекта: от «18» апреля 2025 г.

3. Решение комиссии по проведению обследования и паспортизации объекта: от «22» апреля 2025 г.

УТВЕРЖДАЮ:

Директор МКУ «КЦСОН Кемеровского муниципального округа»

Ладнер Татьяна Николаевна

«17» апреля 2025 г.

МП. подпись

АНКЕТА
(информация об объекте социальной инфраструктуры)
К ПАСПОРТУ ДОСТУПНОСТИ ОСИ

1. Общие сведения об объекте

1.1. Наименование (вид) объекта: **Административное здание - Муниципальное казенное учреждение «Комплексный центр социального обслуживания населения Кемеровского муниципального округа».**

1.2. Адрес объекта: **650065, Кемеровская область - Кузбасс, г. Кемерово, пр-кт Ленина, 35б.**

1.3. Сведения о размещении объекта:

- отдельно стоящее 3-х этажное здание общей площадью 601,6 м^2, в том числе 1-го этажа – 191,2 м^2, 2-го этажа – 201 м^2, 3-го этажа – 209,4 м^2.

- земельный участок общей площадью м^2 – отсутствует.

1.4. Год постройки здания: **1990 г.,** последний **капитальный,** текущий **ремонт**: **2024г.**

Дата предстоящих плановых ремонтных работ (текущего, капитального)- **нет данных.**

Сведения об организации, расположенной на объекте

1.5. Название организации (учреждения), (полное юридическое наименование – согласно Свидетельству, краткое наименование): **Муниципальное казенное учреждение «Комплексный центр социального обслуживания населения Кемеровского муниципального округа».**

Краткое наименование: **МКУ «КЦСОН Кемеровского муниципального округа».**

1.6. Юридический адрес организации (учреждения): **650065, Кемеровская область - Кузбасс, г. Кемерово, пр-кт Ленина, 35б.**

1.7. Почтовый адрес**: 650065, Кемеровская область - Кузбасс, г. Кемерово, пр-кт Ленина, 35б.**

1.8. Основание для пользования объектом (**оперативное управление**, аренда, собственность)
1.9. Форма собственности (**государственная**, негосударственная)

1.10. Территориальная принадлежность (федеральная, региональная, **муниципальная,** негосударственная)

1.11. Вышестоящая организация (наименование): **Управление социальной защиты населения администрации Кемеровского муниципального округа.**

1.12. Адрес вышестоящей организации: **650025, Кемеровская область - Кузбасс, г. Кемерово, пр-кт Ленина, 5.**

2. Характеристика деятельности организации на объекте

2.1 Сфера деятельности; (здравоохранение, образование, **социальная защита**, физическая культура и спорт, культура, связь и информация, транспорт, жилой фонд, потребительский рынок и сфера услуг, другое)
2.2 Виды оказываемых услуг: **ОКВЭД 88.10 Предоставление социальных услуг без обеспечения проживания престарелым и инвалидам.**

Дополнительные виды деятельности: **деятельность социального такси, прокат и аренда технических средств реабилитации, деятельность в области медицины прочая, деятельность физкультурно-оздоровительная, деятельность в области права, деятельность по фотокопированию и подготовке документов.**
2.3 Форма оказания услуг: (**на объекте**, с длительным пребыванием, в т.ч. проживанием, **на дому,** дистанционно)
2.4 Категории обслуживаемого населения по возрасту: (дети, взрослые трудоспособного возраста, пожилые; **все возрастные категории**)
2.5 Категории обслуживаемых инвалидов: **инвалиды, передвигающиеся на коляске, инвалиды с нарушениями опорно-двигательного аппарата; нарушениями зрения, нарушениями слуха, нарушениями умственного развития**
2.6 Плановая мощность: вместимость – **30 человек.**
2.7 Участие в исполнении ИПР инвалида, ребенка-инвалида (**да,** нет): **разработка и организация индивидуальных программ реабилитации или абилитации инвалидов и детей инвалидов.**

3. Состояние доступности объекта для инвалидов и других маломобильных групп населения (МГН)

3.1 Путь следования к объекту пассажирским транспортом

(описать маршрут движения с использованием пассажирского транспорта)

Остановка: **«Парк ангелов». Автобус: № 1, 2, 7, 8, 9, 17, 19, 22, 23, 38, 39, 40, 47, 48, 51, 81, 100, 104, 105, 108, 110, 115, 116, 117, 120, 122, 127, 128, 139, 165, 182э, 226, 327э.**

Троллейбус: 3, 11, 12. Трамвай: 1.

Наличие адаптированного пассажирского транспорта к объекту(**да**): **низкопольный автобус.**

3.2 Путь к объекту от ближайшей остановки пассажирского транспорта:
3.2.1 расстояние до объекта от остановки транспорта (в сторону вокзала): **300 м.**
расстояние до объекта от остановки транспорта (в сторону цирка): **200 м.**
3.2.2 время движения (пешком) **от 3 до 8 мин.**

время движения (пешком) **от 5 до 12 мин.**

3.2.3 наличие выделенного от проезжей части пешеходного пути (**да,** нет),

3.2.4 Перекрестки: *нерегулируемые;* ***регулируемые, со звуковой сигнализацией****, таймером:* **да**

3.2.5 Информация на пути следования к объекту: ***акустическая,*** *тактильная, визуальная:* **светофоры с звуковой сигнализацией.**

3.2.6 Перепады высоты на пути: **есть,** нет

Их обустройство для инвалидов на коляске: **да,** нет: **снижение высоты бордюрного камня на пересечении тротуаров с проезжей частью, примыкающих к путям пешеходного движения.**

3.3 Организация доступности объекта социальной инфраструктуры (формы обслуживания) в соответствии с требованиями: Федерального закона от 24.11.1995 г. № 181-ФЗ (ред. от 30.10.2017) «О социальной защите инвалидов в Российской Федерации»; Приказа Минтруда России от 25.12.2012 г. № 627 «Об утверждении методики, позволяющей объективизировать и систематизировать доступность объектов и услуг в приоритетных сферах жизнедеятельности для инвалидов и других маломобильных групп населения, с возможностью учета региональной специфики»; СП 59.13330.2020 «Доступность зданий и сооружений для маломобильных групп населения»; СП 136.13330.2012 «Здания и сооружения с учетом доступности для маломобильных групп населения».

№№ п/п	**Категория инвалидов** (вид нарушения)	**Вариант организации доступности объекта** (формы обслуживания)*
1.	**Все категории инвалидов и МГН**	А
	в том числе инвалиды:	
2	передвигающиеся на креслах-колясках	А
3	с нарушениями опорно-двигательного аппарата	А
4	с нарушениями зрения	А
5	с нарушениями слуха	А
6	с нарушениями умственного развития	ДУ

* - указывается один из вариантов: **«А»** (объект, на котором выполнены требования действующих нормативных документов в области проектирования и строительства по всем функциональным зонам и всем критериям доступности), **«Б»** (объект, на котором выполнены требования действующих нормативов по основным функциональным зонам, которые обеспечивают достижение мест целевого посещения здания (объекта). При этом, приемлемым вариантом является организация специально выделенного пути и мест обслуживания, специальных участков для обслуживания маломобильных групп населения), **«ДУ»** (После исполнения организационного решения об альтернативной форме обслуживания (при обеспечении доступа с помощью постороннего лица, в том числе сотрудника учреждения, так и иным путем: дистанционно, на дому, в другом учреждении, на другом объекте данного учреждения и др.) объект признается **условно доступным**. Такое же решение может быть принято в случае выявления на объекте параметров структурно-функциональных элементов (например, наклон пандуса на входе, продольный или поперечный уклон на пути движения и т.п.), не соответствующих требованиям СНиП и СП, которые после согласования с потребителем (с общественными организациями инвалидов) могут быть приняты как приемлемые.), **«ВНД»** (в случае неисполнения требований нормативных документов в области проектирования и строительства (требований доступности) для МГН объект должен быть признан **временно недоступным** – до принятия решения об обустройстве и его исполнения, либо до организации альтернативной формы обслуживания маломобильных групп населения)

4. Управленческое решение

4.1. Рекомендации по адаптации основных структурных элементов объекта

№№ п \п	**Основные структурно-функциональные зоны объекта**	**Рекомендации по адаптации объекта (вид работы)***
1	Территория, прилегающая к зданию (участок):	организация мест парковки автотранспорта инвалидов на удалении не более 50 м., с установкой знаков «Инвалид».
2	Вход (входы) в здание	организационные мероприятия, индивидуальное решение с ТСР

3	Путь (пути) движения внутри здания (в т.ч. пути эвакуации)	организационные мероприятия. индивидуальное решение с ТСР
4	Зона целевого назначения здания (целевого посещения объекта)	организационные мероприятия
5	Санитарно-гигиенические помещения	не требуется
6	Система информации на объекте (на всех зонах)	индивидуальное решение с ТСР
7	Пути движения к объекту (от остановки транспорта)	не требуется
8	**Все зоны и участки**	организационные мероприятия, индивидуальное решение с ТСР.

*- указывается один из вариантов (видов работ): не нуждается; ремонт (текущей, капитальный); индивидуальные решения с ТСР; технические решения невозможны – организация альтернативной формы обслуживания.

При входе в помещение имеется табличка с информацией об учреждении, дублированной шрифтом Брайля.

Имеется кнопка вызова сотрудника, оказывающего помощь, расположена на входе в здание.

В учреждении закреплены сотрудники, ответственные за сопровождение инвалидов и МГН и оказания при этом необходимой помощи.

Прием инвалидов и МГН: кабинетная форма обслуживания.

Кабинеты сотрудников, оказывающих помощь, находятся на первом этаже.

Все сотрудники прошли инструктирование, связанное с обеспечением доступности для инвалидов объектов и услуг.

При входе в кабинеты имеются таблички с информацией, дублированной шрифтом Брайля.

В учреждении организована альтернативная форма обслуживания, услуги предоставляются с выездом на дом или дистанционно по телефону.

Имеются два эвакуационных выхода, обозначенные световыми табло.

Согласовано: _____ Адмакин Андрей Викторович, заведующий отделением дневного пребывания, 90-11-85(доб. 1040) (подпись, Ф.И.О., должность; координаты для связи уполномоченного представителя объекта)

УТВЕРЖДАЮ:

Директор МКУ «КЦСОН Кемеровского муниципального округа»

Ладнер Татьяна Николаевна



«18» апреля 2025 г.

МП, подпись

АКТ ОБСЛЕДОВАНИЯ
К ПАСПОРТУ ДОСТУПНОСТИ ОСИ

1. Общие сведения об объекте

1.1. Наименование (вид) объекта: **Административное здание - Муниципальное казенное учреждение «Комплексный центр социального обслуживания населения Кемеровского муниципального округа».**

1.2. Адрес объекта: **650065, Кемеровская область - Кузбасс, г. Кемерово, пр-кт Ленина, 35б.**

1.3. Сведения о размещении объекта:

- отдельно стоящее 3-х этажное здание общей площадью 601,6 м^2, в том числе 1-го этажа – 191,2 м^2, 2-го этажа – 201 м^2, 3-го этажа – 209,4 м^2.

- земельный участок общей площадью м^2 – отсутствует.

1.4. Год постройки здания: **1990 г.,** последний **капитальный,** текущий **ремонт**: **2024г.**

Дата предстоящих плановых ремонтных работ (текущего, капитального)- **нет данных.**

Сведения об организации, расположенной на объекте

1.5. Название организации (учреждения), (полное юридическое наименование – согласно Свидетельству, краткое наименование): **Муниципальное казенное учреждение «Комплексный центр социального обслуживания населения Кемеровского муниципального округа».**

Краткое наименование: **МКУ «КЦСОН Кемеровского муниципального округа».**

1.6. Юридический адрес организации (учреждения): **650065, Кемеровская область - Кузбасс, г. Кемерово, пр-кт Ленина, 35б.**

1.7. Почтовый адрес: **650065, Кемеровская область - Кузбасс, г. Кемерово, пр-кт Ленина, 35б.**

1.8. Основание для пользования объектом (**оперативное управление**, аренда, собственность)

1.9. Форма собственности (**государственная**, негосударственная)

1.10. Территориальная принадлежность (федеральная, региональная, **муниципальная,** негосударственная)

1.11. Вышестоящая организация (наименование): **Управление социальной защиты населения администрации Кемеровского муниципального округа.**

1.12. Адрес вышестоящей организации: **650025, Кемеровская область - Кузбасс, г. Кемерово, пр-кт Ленина, 5.**

2. Характеристика деятельности организации на объекте

2.1 Сфера деятельности *(здравоохранение, образование, **социальная защита**, физическая культура и спорт, культура, связь и информация, транспорт, жилой фонд, потребительский рынок и сфера услуг, другое).*

2.2 Виды оказываемых услуг: **ОКВЭД 88.10 Предоставление социальных услуг без обеспечения проживания престарелым и инвалидам.**

Дополнительные виды деятельности: **деятельность социального такси, прокат и аренда технических средств реабилитации, деятельность в области медицины прочая, деятельность физкультурно-оздоровительная, деятельность в области права, деятельность по фотокопированию и подготовке документов.**

2.3 Форма оказания услуг: (**на объекте,** с длительным пребыванием, в т.ч. проживанием, **на дому**, дистанционно)

2.4 Категории обслуживаемого населения по возрасту: (дети, взрослые трудоспособного возраста, пожилые; **все возрастные категории**)

2.5 Категории обслуживаемых инвалидов**: инвалиды, передвигающиеся на коляске, инвалиды с нарушениями опорно-двигательного аппарата; нарушениями зрения, нарушениями слуха, нарушениями умственного развития**

2.6 Плановая мощность: вместимость – **30 человек.**

2.7 Участие в исполнении ИПР инвалида, ребенка-инвалида (**да,** нет): **разработка и организация индивидуальных программ реабилитации или абилитации инвалидов и детей инвалидов.**

Состояние доступности объекта

3.1 Путь следования к объекту пассажирским транспортом

(описать маршрут движения с использованием пассажирского транспорта)

Остановка: **«Парк ангелов». Автобус: № 1, 2, 7, 8, 9, 17, 19, 22, 23, 38, 39, 40, 47, 48, 51, 81, 100, 104, 105, 108, 110, 115, 116, 117, 120, 122, 127, 128, 139, 165, 182э, 226, 327э.**

Троллейбус: 3, 11, 12. Трамвай: 1.

Наличие адаптированного пассажирского транспорта к объекту**(да)**: **низкопольный автобус.**

3.2 Путь к объекту от ближайшей остановки пассажирского транспорта:

3.2.1 расстояние до объекта от остановки транспорта (в сторону вокзала): **300 м.**
расстояние до объекта от остановки транспорта (в сторону цирка): **200 м.**

3.2.2 время движения (пешком) **от 3 до 8 мин.**
время движения (пешком) **от 5 до 12 мин.**

3.2.3 наличие выделенного от проезжей части пешеходного пути (**да,** нет),

3.2.4 Перекрестки: *нерегулируемые; **регулируемые, со звуковой сигнализацией**, таймером:* **да**

3.2.5 Информация на пути следования к объекту: ***акустическая,*** *тактильная, визуальная;* **светофоры с звуковой сигнализацией.**

3.2.6 Перепады высоты на пути: **есть,** нет

Их обустройство для инвалидов на коляске: **да,** нет: **снижение высоты бордюрного камня на пересечении тротуаров с проезжей частью, примыкающих к путям пешеходного движения.**

3.3 Организация доступности объекта социальной инфраструктуры (формы обслуживания) в соответствии с требованиями: Федерального закона от 24.11.1995 г. № 181-ФЗ (ред. от 30.10.2017) «О социальной защите инвалидов в Российской Федерации»; Приказа Минтруда России от 25.12.2012 г. № 627 «Об утверждении методики, позволяющей объективизировать и систематизировать доступность объектов и услуг в приоритетных сферах жизнедеятельности для инвалидов и других маломобильных групп населения, с возможностью учета региональной специфики»; СП 59.13330.2020 «Доступность зданий и сооружений для маломобильных групп населения»; СП 136.13330.2012 «Здания и сооружения с учетом доступности для маломобильных групп населения».

№№ п/п	**Категория инвалидов** (вид нарушения)	**Вариант организации доступности объекта** (формы обслуживания)*
1.	**Все категории инвалидов и МГН**	А
	в том числе инвалиды:	
2	передвигающиеся на креслах-колясках	А
3	с нарушениями опорно-двигательного аппарата	А
4	с нарушениями зрения	А
5	с нарушениями слуха	А
6	с нарушениями умственного развития	ДУ

* - указывается один из вариантов: **«А»** (объект, на котором выполнены требования действующих нормативных документов в области проектирования и строительства по всем функциональным зонам и всем критериям доступности), **«Б»** (объект, на котором выполнены требования действующих нормативов по основным функциональным зонам, которые обеспечивают достижение мест целевого посещения здания (объекта). При этом, приемлемым вариантом является организация специально выделенного пути и мест обслуживания, специальных участков для обслуживания маломобильных групп населения), **«ДУ»** (После исполнения рганизационного решения об альтернативной форме обслуживания (при обеспечении доступа с помощью постороннего лица, в том числе сотрудника учреждения, так и иным путем: дистанционно, на дому, в другом учреждении, на другом объекте данного учреждения и др.) объект признается **условно доступным**. Такое же решение может быть принято в случае выявления на объекте параметров структурно-функциональных элементов (например, наклон пандуса на входе, продольный или поперечный уклон на пути движения и т.п.), не соответствующих требованиям СНиП и СП, которые после согласования с потребителем (с общественными организациями инвалидов) могут быть приняты как приемлемые.), **«ВНД»** (в случае неисполнения требований нормативных документов в области проектирования и строительства (требований доступности) для МГН объект должен быть признан **временно недоступным** – до принятия решения об обустройстве и его

3.4 Состояние доступности основных структурно-функциональных зон

№№ п/п	**Основные структурно-функциональные зоны**	**Сосояние доступности, в том числе для основных категорий инвалидов****	**Приложение** № фото
1	Территория, прилегающая к зданию (участок)	ДП-В	5, 6-9
2	Вход (входы) в здание	ДП-И (О,Г,С,У) ДУ (К)	10-12
3	Путь (пути) движения внутри здания (в т.ч. пути эвакуации)	ДП-В	13-18
4	Зона целевого назначения здания	ДП-В	19-26

	(целевого посещения объекта)		
5	Санитарно-гигиенические помещения	ДП-В	27, 28-30
6	Система информации и связи (на всех зонах)	ДП-В	31-54
7	Пути движения к объекту (от остановки транспорта)	ДП-И (К,О,Г,У) ДУ (С)	1-4

Указывается: **ДП-В** - доступно полностью всем; **ДП-И** (К, О, С, Г, У) – доступно полностью избирательно (указать категории инвалидов); **ДЧ-В** - доступно частично всем; **ДЧ-И** (К, О, С, Г, У) – доступно частично избирательно (указать категории инвалидов); **ДУ** - доступно условно: дополнительная помощь сотрудника, **ВНД** – не организована доступность.

3.5 Итоговое заключение о состоянии доступности ОСИ:

Категория инвалидов	Состояние доступности на момент обследования объекта							
	К	О-н	О-в	С-п	С-ч	Г-п	Г-ч	У
	ДУ	ДУ	ДП	ДУ	ДП	ДП	ДП	ДУ

4. Управленческое решение:

4.1. Рекомендации по адаптации основных структурных элементов объекта

№№ п \п	Основные структурно-функциональные зоны объекта	Рекомендации по адаптации объекта (вид работы)*
1	Территория, прилегающая к зданию (участок):	организация мест парковки автотранспорта инвалидов на удалении не более 50 м., с установкой знаков «Инвалид».
2	Вход (входы) в здание	организационные мероприятия, индивидуальное решение с ТСР
3	Путь (пути) движения внутри здания (в т.ч. пути эвакуации)	организационные мероприятия. индивидуальное решение с ТСР
4	Зона целевого назначения здания (целевого посещения объекта)	организационные мероприятия
5	Санитарно-гигиенические помещения	не требуется
6	Система информации на объекте (на всех зонах)	индивидуальное решение с ТСР
7	Пути движения к объекту (от остановки транспорта)	не требуется
8	**Все зоны и участки**	организационные мероприятия, индивидуальное решение с ТСР.

4.2. Период проведения работ 2025-2028 гг. в рамках исполнения плана мероприятий по обеспечению доступности объекта, при наличии финансирования.

4.3. Ожидаемый результат (по состоянию доступности) после выполнения работ по адаптации:

Категория инвалидов	Ожидаемое состояние доступности после выполнения работ							
	К	О-н	О-в	С-п	С-ч	Г-п	Г-ч	У
	ДП	ДП	ДП	ДП	ДП	ДП	ДП	ДУ

4.4. Для принятия решения требуется, не требуется (нужное подчеркнуть):

4.4.1. Согласование на Комиссии – **не требуется.**

4.4.2. Согласование работ с надзорными органами (в сфере проектирования и строительства, архитектуры, охраны памятников, другое – указать) – **не требуется.**

4.4.3. Техническая экспертиза (разработка проектно-сметной документации) – **экспертиза не требуется.**

4.4.4. согласование с вышестоящей организацией:

4.4.5. Согласование с общественными организациями инвалидов: **согласование с РО ОИ «Стремление».**

4.5. Информация может быть размещена (обновлена) на Карте доступности субъекта Российской Федерации.

5. Особые отметки

Приложения

1	Территории, прилегающей к объекту	на 2 л
2	Входа (входов) в здание	на 2 л
3	Путей движения в здании	на 2 л
4	Зоны целевого назначения объекта	на 2 л
5	Санитарно-гигиенических помещение	на 1 л
6	Системы информации (и связи) на объекте	на 1 л
7	План адаптации для МГН объекта	на 3 л
8	План мероприятий	на 5 л
9	План помещения	на 2 л
10	Карта	на 2 л
11	Результаты фотофиксации на объекте	на18 л
12	Документы подтверждающие компетенции	На 3 л

Руководитель рабочей группы:

Заместитель директора _____ Овчинникова Н.Г.

Члены рабочей группы:

Представители общественных организаций инвалидов:

Председатель региональной общественной организации инвалидов

Кемеровской области - Кузбасс« Стремление » _____ Дворников Е.Ю.

Специалист в области создания и обеспечения безбарьерной среды для людей

с инвалидностью и маломобильных групп населения _____ Паначева Н.Н.

УТВЕРЖДАЮ:

Директор МКУ «КЦСОН Кемеровского муниципального округа»
Ладнер Татьяна Николаевна

«22» апреля 2025 г.

МП. подпись

Решение комиссии
по проведению обследования и паспортизации объекта:

1. Общие сведения об объекте

1.1. Наименование (вид) объекта: **Административное здание - Муниципальное казенное учреждение «Комплексный центр социального обслуживания населения Кемеровского муниципального округа».**

1.2. Адрес объекта: **650065, Кемеровская область - Кузбасс, г. Кемерово, пр-кт Ленина, 35б.**

1.3. Сведения о размещении объекта:

- отдельно стоящее 3-х этажное здание общей площадью 601,6 м^2, в том числе 1-го этажа – 191,2 м^2, 2-го этажа – 201 м^2, 3-го этажа – 209,4 м^2.

- земельный участок общей площадью м^2 – отсутствует.

1.4. Год постройки здания: **1990 г.,** последний **капитальный,** текущий **ремонт**: **2024г.**

Дата предстоящих плановых ремонтных работ (текущего, капитального)- **нет данных.**

Сведения об организации, расположенной на объекте

1.5. Название организации (учреждения), (полное юридическое наименование – согласно Свидетельству, краткое наименование): **Муниципальное казенное учреждение «Комплексный центр социального обслуживания населения Кемеровского муниципального округа».**

Краткое наименование: **МКУ «КЦСОН Кемеровского муниципального округа».**

1.6. Юридический адрес организации (учреждения): **650065, Кемеровская область - Кузбасс, г. Кемерово, пр-кт Ленина, 35б.**

1.7. Почтовый адрес**: 650065, Кемеровская область - Кузбасс, г. Кемерово, пр-кт Ленина, 35б.**

1.8. Основание для пользования объектом (**оперативное управление**, аренда, собственность)

1.9. Форма собственности (**государственная**, негосударственная)

1.10. Территориальная принадлежность (федеральная, региональная, **муниципальная,** негосударственная)

1.11. Вышестоящая организация (наименование): **Управление социальной защиты населения администрации Кемеровского муниципального округа.**

1.12. Адрес вышестоящей организации: **650025, Кемеровская область - Кузбасс, г. Кемерово, пр-кт Ленина, 5.**

2. Характеристика деятельности организации на объекте

2.1 Сфера деятельности: (здравоохранение, образование, **социальная защита**, физическая культура и спорт, культура, связь и информация, транспорт, жилой фонд, потребительский рынок и сфера услуг, другое)

2.2 Виды оказываемых услуг: **ОКВЭД 88.10 Предоставление социальных услуг без обеспечения проживания престарелым и инвалидам.**

Дополнительные виды деятельности: **деятельность социального такси, прокат и аренда технических средств реабилитации, деятельность в области медицины прочая, деятельность физкультурно-оздоровительная, деятельность в области права, деятельность по фотокопированию и подготовке документов.**

2.3 Форма оказания услуг: (**на объекте**, с длительным пребыванием, в т.ч. проживанием, **на дому**, дистанционно)

2.4 Категории обслуживаемого населения по возрасту: (дети, взрослые трудоспособного возраста, пожилые; **все возрастные категории**)

2.5 Категории обслуживаемых инвалидов: **инвалиды, передвигающиеся на коляске, инвалиды с нарушениями опорно-двигательного аппарата; нарушениями зрения, нарушениями слуха, нарушениями умственного развития**

2.6 Плановая мощность: вместимость – **30 человек.**

2.7 Участие в исполнении ИПР инвалида, ребенка-инвалида (**да,** нет): **разработка и организация индивидуальных программ реабилитации или абилитации инвалидов и детей инвалидов.**

3. Итоговое заключение о состоянии доступности ОСИ.

Для решения вопросов доступности для всех категорий инвалидов необходимо на начальном этапе:

- организация проверки знаний специалистов, по оказанию необходимой квалифицированной помощи МНГ (знание специфики различных групп инвалидности и влияние ее на способность передвижения внутри помещений, умение использовать специальную технику при оказании помощи МНГ, знать пути и способы эвакуации);

Для обеспечения доступности объекта для инвалидов передвигающихся на креслах-колясках:

Установить инвентарный пандус (приставной) для преодоления дверных порогов. Установить инвентарный пандус (приставной) для преодоления дверных порогов на эвакуационных выходах для инвалидов и МГН со стороны улицы **п. 3.17., п.6.1.2 СП 59.13330.2020.**

Для обеспечения доступности объекта для инвалидов с нарушением опорно-двигательного аппарата:

Требуется установка нормативных поручней в коридорах, понижение высоты порогов (входная группа, эвакуационные выходы) до нормальных значений (1,4 см).

Для обеспечения доступности объекта для инвалидов с нарушениями слуха:

Предоставлять (при необходимости) услуги с использованием русского жестового языка, а также использованием технических средств адаптации.

Для обеспечения доступности объекта для инвалидов с нарушениями зрения:

При комплексном развитии системы информации на объекте с использованием контрастных и тактильных направляющих на всех путях движения, в т. ч. на прилегающей территории, дублировании основной информации рельефно – точечным шрифтом и акустической информации может быть достигнута полная доступность объекта.

Для обеспечения доступности объекта для инвалидов с нарушением интеллекта:

Оказания гражданам ситуационной помощи сотрудниками учреждения с закреплением функциональных обязанностей в должностных инструкциях.

Системы информации на объекте:

На всех структурно-функциональных зонах, начиная с прилегающей территории обеспечить своевременное получение визуальной, акустической и тактильной информации.

Мероприятия для обеспечения доступности объекта для инвалидов:

1. Пути движения от остановок до объекта:

- установить информационные указатели на остановках, облегчающие пути следования к ОСИ (**п.5.1.3. СП 59.13330. 2020).**

2. Территория прилегающая к зданию:

- рассмотреть возможность размещения мест для стоянки (парковки) транспортных средств управляемых инвалидами или перевозящих инвалидов вблизи входа доступного для инвалидов, но не далее 50 метров **(п.5.2.2. СП 59.13330. 2020).**

- на всех стоянках (парковках) общего пользования следует выделять не менее 10% машино - мест (но не менее одного) для людей с инвалидностью, включая число машино -мест для транспортных средств (с габаритами по 5.2.4) инвалидов, в том числе передвигающихся на креслах-колясках **(п. 5.2.1. СП 59.13330.2020);**

- обеспечить габариты для стоянки (парковки) транспортных средств инвалидов 6,0 * 3,6 м **(п. 5.2.4. СП 59.13330.2020)**, обозначенные дорожной разметкой по ГОСТ Р 51256 и дорожным знаком «Инвалиды» по ГОСТ Р 52289 и ГОСТ Р 52290 **(п. 5.2.1. СП 59.13330.2020).**

3. Вход в здание:

- обеспечить вход в здание доступный для МГН **(раздел 6.1. СП 59.13330.2020);**

4. Пути движения внутри здания (в том числе пути эвакуации):

Доступные для МГН элементы здания идентифицировать символами доступности в следующих местах:

-входы и выходы, доступные для МГН;

- входы в санитарно-гигиенические помещения;

- зоны предоставления услуг;

- пути эвакуации инвалидов.

Выполнить маркировку контрастной лентой шириной 50 мм по периметру дверных проемов с двух сторон **п 6.2.23. СП 59.13330.2020.**

Лестница (внутри здания)

- на проступях краевых ступеней лестничных маршей должны быть нанесены одна или несколько противоскользящих полос, контрастных с поверхностью ступени, как правило, желтого цвета, общий шириной 0,08-0,1 м **п.6.2.8. СП 59.13330.2020**

- оборудовать боковые края ступеней, не примыкающие к стенам, бортиками высотой не менее 0,02 м. для предотвращения соскальзывания трости или ноги. **п. 6.2.8., СП 59.13330.2020**

Пути эвакуации совпадают с путями движения внутри здания:

- разместить на стенах путей эвакуации тактильные знаки контрастного цвета указывающие направление к эвакуационному выходу на высоте 1,2 – 1,6 м. в соответствии с **ГОСТ Р 12.4.026 п. 6.5.1. СП 59.13330.2020.**

- для улучшения восприятия необходимо выполнить контрастную маркировку специальной лентой шириной 50 мм по периметру дверных проёмах и открытых проёмах в стенах на путях эвакуации: **п. 6.2.23., п. 6.4.1 СП 59.13330.2020; табл. А3 п.1.3 СП 136.13330.2012.**

- на верхней и нижней ступени каждого марша эвакуационных лестниц должны быть нанесены контрастные полосы в соответствии с требованием: **п. 6.2.8., п.6.2.29., СП 13330.2020.**

- установить инвентарный пандус (приставной) для преодоления дверных порогов на эвакуационных выходах для инвалидов и МГН со стороны улицы **п. 3.17., п.6.1.2 СП 59.13330.2020.**

5. Зоны целевого назначения здания (целевого посещения объекта):

- обозначить знаком доступности место получения услуги доступного для инвалидов, передвигающихся на кресле-коляске. **п. 6.5.1. СП 59.1333.2020.**

- необходимо обеспечить зону обслуживания посетителей системой усиления звука (мобильной индукционной петлей) по ГОСТ Р51671 **п.8.1.9.,п.8.1.10., СП 59.13330.2020.**

- после установки системы необходимо установить знак «информирование людей с нарушением слуха» в соответствии с ГОСТ Р 52131 -2019 **п.8.1.7., п.6.5.1 СП 59.13330.2020.**

6. Санитарно-гигиенические помещения:

-необходимо выполнить контрастную маркировку специальной лентой шириной 50 мм по периметру дверных проём: **п. 6.2.23., п. 6.4.1 СП 59.13330.2020; табл. А3 п.1.3 СП 136.13330.2012.**

Комиссия решила:

Категория инвалидов	Состояние доступности на момент обследования объекта							
	К	О-н	О-в	С-п	С-ч	Г-п	Г-ч	У
	ДУ	ДУ	ДП	ДУ	ДП	ДП	ДП	ДУ

Категория инвалидов	Ожидаемое состояние доступности после выполнения работ							
	К	О-н	О-в	С-п	С-ч	Г-п	Г-ч	У
1 этап (неотложных работ)	ДУ	ДУ	ДП	ДУ	ДП	ДП	ДП	ДУ
2 этап (отложенных работ)	ДУ	ДУ	ДП	ДУ	ДП	ДП	ДП	ДУ
3 этап (итоговых работ)	ДП	ДП	ДП	ДП	ДП	ДП	ДП	ДУ

** - указывается по каждой зоне доступность ее для каждой из 8 категорий инвалидов и других МГН:

- **ДП-** доступно полностью (барьеры отсутствуют, требования нормативно-технических документов выполнены);
- **ДУ-им -** доступно условно с обеспечением индивидуальной мобильности техническими решениями (отклонения от нормативно-технических документов согласованы с представителем общественного объединения инвалидов);
- **ДУ-пп -** доступно условно с помощью персонала (согласовано с общественным объединением инвалидов);
- **ВНД** – временно недоступно (имеются существенные барьеры, на момент обследования не устранены)

Руководитель рабочей группы:

Заместитель директора _____ Овчинникова Н.Г.

Члены рабочей группы:

Представители общественных организаций инвалидов:

Председатель региональной общественной организации инвалидов Кемеровской области - Кузбасс« Стремление » _____ Дворников Е.Ю.

Специалист в области создания и обеспечения безбарьерной среды для людей с инвалидностью и маломобильных групп населения _____ Паначева Н.Н.

Приложение № 1

Дата обследования: **«18» апреля 2025 г.**

Результаты обследования на предмет доступности объекта и услуг для инвалидов и других МГН

Муниципальное казенное учреждение «Комплексный центр социального обслуживания населения Кемеровского муниципального округа».

Адрес: 650065, Кемеровская область-Кузбасс, г. Кемерово, пр-кт Ленина, 35б.

№ п/п	Наименование функционально-планировочного элемента	Наличие элемента			Выявленные нарушения и замечания		Работы по адаптации объектов	
		Есть/нет	На плане	фото	Содержание	Значимо для инвалида (категория)	Содержание	Виды работ
1.	**Территория, прилегающая к зданию**							
1.1.	Пути движения от остановки до учреждения.	есть	-	1-4	На остановках отсутствуют схемы движения к объекту для МГН.	К,О,С,Г,У	На остановках установить информационные указатели, облегчающие безопасные пути следования к ОСИ **п.5.1.3. СП 59.13330. 2020**	Организационные мероприятия. Индивидуальные решения с ТСР.
1.2.	Вход (входы).	нет	-	-	-	-	-	-
1.3.	Путь (пути) движения на территории.	нет	-					
1.4.	Лестница (наружная)	нет	-	-	-	-	-	-
1.5.	Пандус (наружный)	нет	-	-	-	-	-	-
1.6.	Автостоянка и парковка	есть	-	5	Места для парковок транспортных средств инвалидов не определены.	К,О владельцы личного автотранспорта	Рассмотреть возможность размещения мест для стоянки (парковки) транспортных средств управляемых инвалидами или перевозящих инвалидов вблизи входа доступного для инвалидов, но не далее 50 метров (**п.5.2.2. СП 59.13330. 2020).**	Организационные мероприятия. Индивидуальные решения с ТСР

1.6.	Автостоянка и парковка/	есть	-	5	Места для парковок транспортных средств инвалидов не определены.	К.О владельцы личного автотранспорта	На всех стоянках (парковках) общего пользования следует выделять не менее 10% машино -мест (но не менее одного) для людей с инвалидностью, включая число машино -мест для транспортных средств (с габаритами по 5.2.4) инвалидов, в том числе передвигающихся на креслах-колясках **(п. 5.2.1. СП 59.13330.2020);** Обеспечить габариты для стоянки (парковки) транспортных средств инвалидов 6,0 * 3,6 м **(п. 5.2.4. СП 59.13330.2020)**, обозначенные дорожной разметкой по ГОСТ Р 51256 и дорожным знаком «Инвалиды» по ГОСТ Р 52289 и ГОСТ Р 52290 **(п. 5.2.1. СП 59.13330.2020).**	Организационные мероприятия. Индивидуальные решения с ТСР.

Заключение по зоне

Наименование структурно-функциональной зоны	Состояние доступности* (к пункту 3.4 Акта обследования ОСИ)	Приложение		Рекомендации по адаптации (вид работы)** к пункту 4.1 Акта обследования ОСИ
		№ на плане	№ фото	
Территория, прилегающая к зданию	ДУ	-	1-4; 5	Организационные мероприятия, ТСР.

* указывается: ДП-В - доступно полностью всем; ДП-И (К, О, С, Г, У) – доступно полностью избирательно (указать категории инвалидов); ДЧ-В – доступно частично всем; ДЧ-И (К, О, С, Г, У) – доступно частично избирательно (указать категории инвалидов); ДУ - доступно условно, ВНД - недоступно

**указывается один из вариантов: не нуждается; ремонт (текущий, капитальный); индивидуальное решение с ТСР; технические решения невозможны – организация альтернативной формы обслуживания

Приложение № 2

Дата обследования **«18» апреля 2025 г.**

Результаты обследования на предмет доступности объекта и услуг для инвалидов и других МГН

Муниципальное казенное учреждение «Комплексный центр социального обслуживания населения Кемеровского муниципального округа».

Адрес: 650065, Кемеровская область-Кузбасс, г. Кемерово, пр-кт Ленина, 35б.

№ п/п	Наименование функционально-планировочного элемента	Наличие элемента			Выявленные нарушения и замечания		Работы по адаптации объектов	
		Есть/нет	На плане	фото	Содержание	Значимо для инвалида (категория)	Содержание	Виды работ
2	**Вход в здание**							
2.1	Лестница (наружная)	нет	-	-	-	-	-	-
2.2	Пандус (наружный)	нет	-	-	-	-	-	-
2.3	Входная площадка (перед дверью)	есть	-	10-11	Имеется разность отметок тротуара (входной площадки) и тамбура	К,О,С	На входе в здание следует свести к минимуму разность отметок тротуара (входной площадки) и тамбура **(п. 6.1.2. СП 59.13330.2020).** Установить инвентарный пандус (приставной) для преодоления дверных порогов **(п. 3.17., п.6.1.2., СП 59.13330.2020).**	. Организационные мероприятия. Индивидуальные решения с ТСР.
2.4	Дверь (входная)	есть	-	11-12	Нет тактильного индикатора перед входной дверью.	С	Для идентификации двери и обеспечения безопасного передвижения незрячего человека тактильную предупредительную разметку перед дверью выполнить контрастом на ширину дверного проема и на расстоянии открытия дверного полотна. Формат тактильного указателя – конусы диаметром 25 мм и высотой рифов 5 мм в линейном порядке. Может выполняться с применением отдельных тактильных индикаторов или плитки контрастного с поверхностью цвета с конусами в линейном порядке **.п. 5.1.10 СП 59.13330.2020, ГОСТ Р 52875-2018**	. Организационные мероприятия. Индивидуальные решения с ТСР.

2.5	Площадка (тамбур).	есть	-	12	Не установлено тактильное грязезащитное покрытие для обеспечения безопасного движения на входной группе.	К,О,С,Г,У	Установить тактильное грязезащитное покрытие для обеспечения безопасного движения на входной группе. Имеет противоскользящее, чистящее покрытие. Выполняет функцию универсального дизайна. Может изготавливаться из полиуретана, ПВХ или алюминия. **п. 5.1.10 СП 59.13330.2020**	. Организационные мероприятия. Индивидуальные решения с ТСР.

Заключение по зоне

Наименование структурно-функциональной зоны	Состояние доступности* (к пункту 3.4 Акта обследования ОСИ)	Приложение		Рекомендации по адаптации (вид работы)** к пункту 4.1 Акта обследования ОСИ
		№ на плане	№ фото	
Вход в здание	ДУ	-	10-12	. Организационные мероприятия, ТСР

* указывается: ДП-В - доступно полностью всем; ДП-И (К, О, С, Г, У) – доступно полностью избирательно (указать категории инвалидов); ДЧ-В – доступно частично всем; ДЧ-И (К, О, С, Г, У) – доступно частично избирательно (указать категории инвалидов); ДУ - доступно условно, ВНД - недоступно

**указывается один из вариантов: не нуждается; ремонт (текущий, капитальный); индивидуальное решение с ТСР; технические решения невозможны – организация альтернативной формы обслуживания

3.4	Дверь	есть	-	13, 15,16 17, 27	Не выполнена контрастная маркировка по периметру дверных проёмов кабинетов, гардероба, туалетной комнаты и открытых проёмах в стенах.	О, С	Для улучшения восприятия необходимо выполнить контрастную маркировку специальной лентой шириной 50 мм по периметру дверных проёмах: **п. 6.2.23., п. 6.4.1 СП 59.13330.2020; табл. А3 п.1.3 СП 136.13330.2012.**	Индивидуальные решения с ТСР.
3.5	Пути эвакуации (в т.ч. зоны безопасности)	есть	-	13, 15, 16-17,18	**Пути эвакуации совпадают с путями движения внутри здания (см. п. 3.1, 3.2).** Не намечены пути эвакуации инвалидов. Нет маркировки контрастной лентой по периметру дверных проёмов эвакуационных выходов. Не обустроены перепады высот эвакуационных выходов со стороны улицы.	К,О,С,Г,У	Эвакуационные выходы в пределах помещения должны обеспечивать возможность безопасного движения людей через эвакуационные выходы из данного помещения **п. 4.1.2 СП 59.13330.2020.** Полотно двери на путях эвакуации должно иметь цвет, который обеспечивает контраст относительно цвета стены **п.6.2.23 СП 59.13330.2020.** Для улучшения восприятия необходимо выполнить контрастную маркировку специальной лентой шириной 50 мм по периметру дверных проёмах и открытых проёмах в стенах на путях эвакуации: **п. 6.2.23., п. 6.4.1 СП 59.13330.2020; табл. А3 п.1.3 СП 136.13330.2012.** На верхней и нижней ступени каждого марша эвакуационных лестниц должны быть нанесены контрастные полосы в соответствии с требованием: **п. 6.2.8., п.6.2.29., СП 13330.2020.** Установить инвентарный пандус (приставной) для преодоления дверных порогов на эвакуационных выходах для инвалидов и МГН со стороны улицы **п. 3.17., п.6.1.2., СП 59.13330.2020.**	Организационные мероприятия. Индивидуальные решения с ТСР.

Заключение по зоне

Наименование структурно-функциональной зоны	Состояние доступности* (к пункту 3.4 Акта обследования ОСИ)	Приложение		Рекомендации по адаптации (вид работы)** к пункту 4.1 Акта обследования ОСИ
		№ на плане	№ фото	
Пути движения внутри здания	ДУ	-	13-18, 27	ТСР

* указывается: ДП-В - доступно полностью всем; ДП-И (К, О, С, Г, У) – доступно полностью избирательно (указать категории инвалидов); ДЧ-В – доступно частично всем; ДЧ-И (К, О, С, Г, У) – доступно частично избирательно (указать категории инвалидов); ДУ - доступно условно, ВНД - недоступно

**указывается один из вариантов: не нуждается; ремонт (текущий, капитальный); индивидуальное решение с ТСР; технические решения невозможны – организация альтернативной формы обслуживания

Приложение № 4

Дата обследования **«18» апреля 2025 г.**

Результаты обследования на предмет доступности объекта и услуг для инвалидов и других МГН

Муниципальное казенное учреждение «Комплексный центр социального обслуживания населения Кемеровского муниципального округа».

Адрес: 650065, Кемеровская область-Кузбасс, г. Кемерово, пр-кт Ленина, 35б.

№ п/п	Наименование функционально-планировочного элемента	Наличие элемента			Выявленные нарушения и замечания		Работы по адаптации объектов	
		Есть/нет	На плане	фото	Содержание	Значимо для инвалида (категория)	Содержание	Виды работ
4	**Зоны целевого назначения здания**							
4.1	Зальная форма обслуживания	нет	-	-	-	-	-	-
4.2	Кабинетная форма обслуживания	есть	-	19-26	Не обозначены знаками доступности места получения услуг инвалидов. Не установлена система усиления звука (мобильная индукционная петля).	К,О,С,Г,У.	Организовать проверку знаний специалистов, по оказанию необходимой квалифицированной помощи МНГ (знание специфики различных групп инвалидности и влияние ее на способность передвижения внутри помещений, умение использовать специальную технику при оказании помощи МНГ). Обозначить знаком доступности место получения услуги доступного для инвалидов, передвигающихся на кресле-коляске. **п. 6.5.1. СП 59.1333.2020.** Необходимо обеспечить зону обслуживания посетителей системой усиления звука (мобильной индукционной петлей) по ГОСТ Р51671 **п.8.1.9.,п.8.1.10., СП 59.13330.2020.** После установки системы необходимо установить знак «информирование людей с нарушением слуха» в соответствии с ГОСТ Р 52131-2019 **п.8.1.7., п.6.5.1 СП 59.13330.2020.**	Организационные мероприятия. Индивидуальные решения с ТСР.
4.3	Прилавочная форма обслуживания	нет	-	-	-	-	-	-
4.4	Форма обслуживания с перемещением по мар-	нет	-	-	-	-	-	-

4.5	Кабина индивидуального обслуживания	нет	-	-	-	-	-	-

Заключение по зоне

Наименование структурно-функциональной зоны	Состояние доступности* (к пункту 3.4 Акта обследования ОСИ)	Приложение		Рекомендации по адаптации (вид работы)** к пункту 4.1 Акта обследования ОСИ
		№ на плане	№ фото	
Зоны целевого назначения здания	ДП-В	-		Организационные мероприятия

* указывается: ДП-В - доступно полностью всем; ДП-И (К, О, С, Г, У) – доступно полностью избирательно (указать категории инвалидов); ДЧ-В – доступно частично всем; ДЧ-И (К, О, С, Г, У) – доступно частично избирательно (указать категории инвалидов); ДУ - доступно условно, ВНД - недоступно

**указывается один из вариантов: не нуждается; ремонт (текущий, капитальный); индивидуальное решение с ТСР; технические решения невозможны – организация альтернативной формы обслуживания

Приложение № 5

Дата обследования: **«18» апреля 2025 г.**

Результаты обследования на предмет доступности объекта и услуг для инвалидов и других МГН

Муниципальное казенное учреждение «Комплексный центр социального обслуживания населения Кемеровского муниципального округа».

Адрес: 650065, Кемеровская область-Кузбасс, г. Кемерово, пр-кт Ленина, 35б.

№ п/п	Наименование функционально-планировочного элемента	Наличие элемента			Выявленные нарушения и замечания		Работы по адаптации объектов	
		Есть/нет	На плане	фото	Содержание	Значимо для инвалида (категория)	Содержание	Виды работ
5	**Санитарно-гигиенические помещения**							
5.1	Гуалетная комната	есть		27, 28-30	Состояние оборудования туалетной комнаты для инвалидов и МГН полностью соответствует **п. 6.3 СП 59.13330.2020.**	К,О,С,Г,У.	Условия п. 6.3 СП 59.13330.2020 выполнены в полном объёме.	ТСР
5.2	Душевая/ ванная комната	нет	-	-	-	-	-	-
5.3	Бытовая комната (гардеробная)	нет	-	-	-	-	-	-

Заключение по зоне

Наименование структурно-функциональной зоны	Состояние доступности* (к пункту 3.4 Акта обследования ОСИ)	Приложение		Рекомендации по адаптации (вид работы)** к пункту 4.1 Акта обследования ОСИ
		№ на плане	№ фото	
Зоны целевого назначения здания	ДП-В	-	27, 28-30	ТСР.

* указывается: ДП-В - доступно полностью всем; ДП-И (К, О, С, Г, У) – доступно полностью избирательно (указать категории инвалидов); ДЧ-В – доступно частично всем; ДЧ-И (К, О, С, Г, У) – доступно частично избирательно (указать категории инвалидов); ДУ - доступно условно, ВНД - недоступно

**указывается один из вариантов: не нуждается; ремонт (текущий, капитальный); индивидуальное решение с ТСР; технические решения невозможны – организация альтернативной формы обслуживания

Приложение № 6

Дата обследования **«18» апреля 2025 г.**

Результаты обследования на предмет доступности объекта и услуг для инвалидов и других МГН

Муниципальное казенное учреждение «Комплексный центр социального обслуживания населения Кемеровского муниципального округа».

Адрес: 650065, Кемеровская область-Кузбасс, г. Кемерово, пр-кт Ленина, 35б.

№ п/п	Наименование функционально-планировочного элемента	Наличие элемента			Выявленные нарушения и замечания		Работы по адаптации объектов	
		Есть/нет	На плане	фото	Содержание	Значимо для инвалида (ка-	Содержание	Виды работ
6	**Системы информации И СВЯЗИ на объекте**							
6.1	Визуальные средства	есть	-		Отсутствуют пиктограммы «направление эвакуации»	К,О,С,Г,У	Установить блок пиктограмм «направление» и «путь эвакуации». Рекомендуемый размер 150х150 мм (возможно 100х100 мм). Устанавливается на высоте 1,2 - 1,6 м п. 6.5.1 СП 59.13330.2020 ГОСТ Р 52131-2019	ТСР
6.2	Акустические средства	есть	-	-	Нет оборудования для обслуживания инвалидов с нарушением слуха.	Г	Приобрести переносную индукционную систему для инвалидов с нарушениями слуха для обслуживания в помещениях **(п. 6.5.12. СП 59.13330.2020)**	ТСР
6.3	Тактильные средства	есть	-		Имеются тактильные указатели, мнемосхема, таблички выполненные рельефно-точечным способом.	С	Соответствует СП 59.13330.2020	ТСР

Заключение по зоне

Наименование структурно-функциональной зоны	Состояние доступности* (к пункту 3.4 Акта обследования ОСИ)	Приложение		Рекомендации по адаптации (вид работы)** к пункту 4.1 Акта обследования ОСИ
		№ на плане	№ фото	
Системы информации на объекте	ДУ	-	31-54	ТСР

* указывается: ДП-В - доступно полностью всем; ДП-И (К, О, С, Г, У) – доступно полностью избирательно (указать категории инвалидов); ДЧ-В – доступно частично всем; ДЧ-И (К, О, С, Г, У) – доступно частично избирательно (указать категории инвалидов); ДУ - доступно условно, ВНД - недоступно

**указывается один из вариантов: не нуждается; ремонт (текущий, капитальный); индивидуальное решение с ТСР; технические решения невозможны – организация альтернативной формы обслуживания

СОГЛАСОВАНО:
Председатель региональной общественной организации инвалидов Кемеровской области – Кузбасс «Стремление»
Дворников Евгений Юрьевич
«20» апреля 2025 г.
МП. подпись

УТВЕРЖДАЮ:
Директор МКУ «КЦСОН Кемеровского муниципального округа»
Ладнер Татьяна Николаевна
«20» апреля 2025 г.
МП. подпись

План адаптации для МГН объекта

Муниципальное казенное учреждение «Комплексный центр социального обслуживания населения Кемеровского муниципального округа».

Адрес: 650065, Кемеровская область-Кузбасс, г. Кемерово, пр-кт Ленина, 35б.

№ п/п	Наименование мероприятий по адаптации	Категории МГН (К,О,С,Г,У)	Вид работ	Этапы работы	Источник финансирования	Срок исполнения	Ответственный исполнитель
	1. Организационные мероприятия						
1.1.	Организовать проверку знаний персонала по вопросам оказания помощи на объекте инвалидам и другим маломобильным гражданам.	К,О,С,Г,У		1-й этап		2025	Директор МКУ «КЦСОН Кемеровского муниципального округа»
1.2.	Обеспечение доступа к месту предоставления услуги на объекте путем оказания работниками организации помощи инвалидам в преодолении барьеров, мешающих получению ими услуг на объекте, в том числе с сопровождением инвалидов	К,О,С,Г,У	Разработка локальных актов.	1-й этап		2025	Директор МКУ «КЦСОН Кемеровского муниципального округа»

2. Подготовка проектно-сметной документации							
2.1.	Подготовка ПСД на капитальный и текущий ремонт	-	Не требуется	-	-	-	-
3. Ремонтные работы							
3.1.	**Вход в здание**	К,О, С, Г,У	Орг., ТСР	3-й этап	Бюджетные средства. При наличии финансирования	2027	Директор МКУ «КЦСОН Кемеровского муниципального округа»
3.2.	**Пути движения внутри здания (в т.ч. путей эвакуации)**	К,О, С, Г,У	Орг., ТСР	3-й этап	Бюджетные средства. При наличии финансирования	2026	Директор МКУ «КЦСОН Кемеровского муниципального округа»
3.3.	**Зоны целевого назначения здания (целевого посещения объекта)**	К,О, С, Г,У	Орг., ТСР	3-й этап	Бюджетные средства. При наличии финансирования	2026	Директор МКУ «КЦСОН Кемеровского муниципального округа»
3.4.	**Системы информации на объекте**	К,О, С, Г,У	ТСР	3-й этап	Бюджетные средства. При наличии финансирования	2026	Директор МКУ «КЦСОН Кемеровского муниципального округа»
3.5.	**Санитарно-гигиенические помещения**	К,О, С, Г,У	ТСР	2-й этап	Бюджетные средства. При наличии финансирования	2025	Директор МКУ «КЦСОН Кемеровского муниципального округа»

Категория инвалидов	**Состояние доступности на момент обследования объекта**							
	К	**О-н**	**О-в**	**С-п**	**С-ч**	**Г-п**	**Г-ч**	**У**
	ДУ	**ДУ**	**ДП**	**ДУ**	**ДП**	**ДП**	**ДП**	**ДУ**

4.3. Ожидаемый результат (по состоянию доступности) после выполнения работ по адаптации:

Категория инвалидов	Ожидаемое состояние доступности после выполнения работ							
	К	О-н	О-в	С-п	С-ч	Г-п	Г-ч	У
	ДП	ДП	ДП	ДП	ДП	ДП	ДП	ДУ

* мероприятия первого этапа (неотложные) предлагается планировать исполнять в ближайшее время (после обследования объекта, в первую очередь организационные) – в текущем году;
** мероприятия второго этапа, как правило, требуют длительной подготовки и реализации, в том числе планирование средств на их исполнение (подготовку проектно-сметной документации и последующего выполнения ремонтных работ).

Обозначения и сокращения

В соответствии с ПСД	**Категории инвалидов**
Г	**Инвалиды с нарушением слуха**
К	**Инвалиды, передвигающиеся на креслах-колясках**
О	**Инвалиды с нарушениями опорно-двигательного аппарата**
С	**Инвалиды с нарушениями зрения**
У	**Инвалиды с нарушениями интеллекта**
Вид работ по адаптации	
ТР	**Текущий ремонт**
ПСД	**Подготовка проектно-сметной документации**
КР	**Капитальный ремонт**
Орг.	**Организация альтернативной формы обслуживания и другие организационные мероприятия**

УТВЕРЖДАЮ:

Директор МКУ «КЦСОН Кемеровского муниципального округа»

Ладнер Татьяна Николаевна

«20» апреля 2025 г.

МП. подпись

План мероприятий

для обеспечения доступности объекта и предоставляемых услуг для людей с инвалидностью и других МГН.

№ п/п	Наименование мероприятия	Сроки исполнения мероприятий	Затраты на выполнение мероприятий, тыс. руб.	Источник финансирования	Ответственный исполнитель	Ожидаемый результат по состоянию доступности ОСИ	Примечание
1	2	3	4	5	6	7	8
	Организовать проверку знаний персонала по вопросам оказания помощи на объекте инвалидам и другим МГН	2025	В соответствии с Планом адаптации		Директор МКУ «КЦСОН Кемеровского муниципального округа»	Обеспечить доступность для инвалидов всех категорий.	Организационные мероприятия
	Обеспечение доступа к месту предоставления услуги на объекте путем оказания работниками организации помощи инвалидам в преодолении барьеров, мешающих получению ими услуг на объекте, в том числе с сопровождением инвалидов	2025	В соответствии с Планом адаптации		Директор МКУ «КЦСОН Кемеровского муниципального округа»	Обеспечить доступность для инвалидов всех категорий.	Организационные мероприятия
	Подготовка проектно-сметной документации на проведение капитального и текущего ремонта	-	-	-	-	-	Не требуется

1.	Установить на остановках информационные указатели, облегчающие пути следования к ОСИ: **п.5.1.3. СП 59.13330. 2020.**	2025-2026	В соответствии с Планом адаптации	Бюджетные средства. При наличии финансирования	Директор МКУ «КЦСОН Кемеровского муниципального округа»	Обеспечить доступность для инвалидов всех категорий.	Организационные мероприятия. Индивидуальные решения с ТСР.
2	**Территория, прилегающая к зданию (участок):** На всех стоянках (парковках) общего пользования следует выделять не менее 10% машино -мест (но не менее одного) для людей с инвалидностью, включая число машино -мест для транспортных средств (с габаритами по 5.2.4) инвалидов, в том числе передвигающихся на креслах-колясках **(п. 5.2.1. СП 59.13330.2020);** Обеспечить габариты для стоянки (парковки) транспортных средств инвалидов 6,0 * 3,6 м **(п. 5.2.4. СП 59.13330.2020)**, обозначенные дорожной разметкой по ГОСТ Р 51256 и дорожным знаком «Инвалиды» по ГОСТ Р 52289 и ГОСТ Р 52290 **(п. 5.2.1. СП 59.13330.2020).**	2025-2026	В соответствии с Планом адаптации	Бюджетные средства. При наличии финансирования	Директор МКУ «КЦСОН Кемеровского муниципального округа»	Обеспечить доступность для инвалидов всех категорий.	Организационные мероприятия. Индивидуальные решения с ТСР.
3.	**Вход (входы) в здание:** На входе в здание следует свести к минимуму разность отметок тротуара (входной площадки) и тамбура **п. 6.1.2. СП 59.13330.2020.** Выполнить локальный предупредительный указатель «Внимание, по ходу движения -дверь в здание» перед входной наружной дверью в соответствии с ГОСТ Р 52875 на ширину дверного проема **Таблица 3 п.5 ГОСТ Р 52875-2018, п. 6.1.8. СП 59.13330.2020.**	2025-2026	В соответствии с Планом адаптации	Бюджетные средства. При наличии финансирования	Директор МКУ «КЦСОН Кемеровского муниципального округа»	Обеспечить доступность для инвалидов всех категорий.	Организационные мероприятия. Индивидуальные решения с ТСР.

	Установить инвентарный пандус (приставной) для преодоления дверных порогов **п. 3.17., п.6.1.2., СП 59.13330.2020.** **Входная площадка (тамбур)** Установить тактильное грязезащитное покрытие для обеспечения безопасного движения на входной группе. **п. 5.1.10 СП 59.13330.2020**.						
4.	**Пути движения внутри здания (в т. ч. путей эвакуации):** Доступные для МГН элементы здания идентифицировать символами доступности в следующих местах: -входы и выходы, доступные для МГН; - входы в санитарно-гигиенические помещения; - зоны предоставления услуг; - пути эвакуации инвалидов. Выполнить маркировку контрастной лентой шириной 50 мм по периметру дверных проемов с двух сторон **п 6.2.23. СП 59.13330.2020.** **Лестница (внутри здания)** На проступях краевых ступеней лестничных маршей должны быть нанесены одна или несколько противоскользящих полос, контрастных с поверхностью ступени, как правило, желтого цвета, общий шириной 0,08-0,1 м **п.6.2.8. СП 59.13330.2020** Оборудовать боковые края ступеней, не примыкающие к стенам, бортиками высотой не менее 0,02 м. для предотвращения соскальзывания трости или ноги. **п. 6.2.8., СП 59.13330.2020** **Пути эвакуации совпадают с путями движения внутри здания.** Разместить на стенах путей эвакуации тактильные знаки контрастного цвета указывающие направление к	2025-2026	В соответствии с Планом адаптации	Бюджетные средства. При наличии финансирования	Директор МКУ «КЦСОН Кемеровского муниципального округа»	Обеспечить доступность для инвалидов всех категорий.	Организационные мероприятия. Индивидуальные решения с ТСР.

	эвакуационному выходу на высоте 1,2 – 1,6 м. в соответствии с **ГОСТ Р 12.4.026 п. 6.5.1. СП 59.13330.2020.** Для улучшения восприятия необходимо выполнить контрастную маркировку специальной лентой шириной 50 мм по периметру дверных проёмах и открытых проёмах в стенах на путях эвакуации: **п. 6.2.23., п. 6.4.1 СП 59.13330.2020; табл. А3 п.1.3 СП 136.13330.2012.** На верхней и нижней ступени каждого марша эвакуационных лестниц должны быть нанесены контрастные полосы в соответствии с требованием: **п. 6.2.8., п.6.2.29., СП 13330.2020.** Установить инвентарный пандус (приставной) для преодоления дверных порогов на эвакуационных выходах для инвалидов и МГН со стороны улицы **п. 3.17., п.6.1.2., СП 59.13330.2020.**						
5.	**Зоны целевого назначения здания (целевого назначения объекта). Кабинетная форма обслуживания.** Обозначить знаком доступности место получения услуги доступного для инвалидов, передвигающихся на кресле-коляске. **п. 6.5.1. СП 59.1333.2020.** Необходимо обеспечить зону обслуживания посетителей системой усиления звука (мобильной индукционной петлей) по ГОСТ Р51671 **п.8.1.9.,п.8.1.10., СП 59.13330.2020.** После установки системы необходимо установить знак «информирование людей с нарушением слуха» в соответствии с ГОСТ Р 52131 -2019 **п.8.1.7., п.6.5.1 СП 59.13330.2020.**	2025 - 2026	В соответствии с Планом адаптации	Бюджетные средства. При наличии финансирования	Директор МКУ «КЦСОН Кемеровского муниципального округа»	Обеспечить доступность для инвалидов всех категорий.	Организационные мероприятия. Индивидуальные решения с ТСР.

6.	**Санитарно-гигиенические помещения. Туалетная комната.** Выполнить маркировку контрастной лентой шириной 50 мм по периметру дверного проема с двух сторон **п 6.2.23. СП 59.13330.2020.**	2025	В соответствии с Планом адаптации	Бюджетные средства. При наличии финансирования	Директор МКУ «КЦСОН Кемеровского муниципального округа»	Обеспечить доступность для инвалидов всех категорий.	Организационные мероприятия. Индивидуальные решения с ТСР.
7.	**Система информации на объекте**						
7.1.	Установить блок пиктограмм «направление» и «путь эвакуации». Рекомендуемый размер 150х150 мм (возможно 100х100 мм). Устанавливается на высоте 1,2 - 1,6 м п. **6.5.1 СП 59.13330.2020 ГОСТ Р 52131-2019**	2025	В соответствии с Планом адаптации	Бюджетные средства. При наличии финансирования	Директор МКУ «КЦСОН Кемеровского муниципального округа»	Обеспечить доступность для инвалидов всех категорий.	ТСР
7.2.	Приобрести переносную индукционную систему для инвалидов с нарушениями слуха для обслуживания в помещениях **(п. 6.5.12. СП 59.13330.2020)**	2025- 2026	В соответствии с Планом адаптации	Бюджетные средства. При наличии финансирования	Директор МКУ «КЦСОН Кемеровского муниципального округа»	Обеспечение доступности для инвалидов с нарушением слуха.	ТСР

Заключение.

Согласно **ст. 19 Конституции Российской Федерации**, государство гарантирует равенство прав и свобод граждан РФ независимо от принадлежности к общественным объединениям, а так же других обязательств.

2016 году вступил в силу **Федеральный закон от 01.12.2014 № 419-ФЗ «О внесении изменений в отдельные законодательные акты Российской Федерации по вопросам социальной защиты инвалидов в связи с ратификацией Конвенции о правах инвалидов»,** направленный на создание для инвалидов равных возможностей для реализации прав и свобод во всех сферах жизнедеятельности, в том числе равное право на получение всех необходимых социальных услуг для удовлетворения нужд в различных сферах жизнедеятельности.

Данный нормативный правовой акт вносит изменения в **Федеральный закон от 24.11.1995 № 181-ФЗ «О социальной защите инвалидов в Российской Федерации»**, в частности, с 01.01.2016 вступила в силу новая редакция статьи 15. Обеспечение беспрепятственного доступа инвалидов к объектам социальной, инженерной и транспортной инфраструктур.

Так, в соответствии с указанной статьей федеральные органы государственной власти, органы государственной власти субъектов Российской Федерации, органы местного самоуправления, организации независимо от их организационно-правовых форм обеспечивают инвалидам (включая инвалидов, использующих кресла-коляски и собак - проводников):

1) условие для беспрепятственного доступа инвалидов к объектам социальной, инженерной и транспортной инфраструктур (жилым, общественным и производственным зданиям, строениям и сооружениям, включая те, в которых расположены физкультурно-спортивные организации, организации культуры и другие организации), к местам отдыха и предоставляемым в них услугам;

2) возможность самостоятельного передвижения по территории, на которой расположены объекты социальной, инженерной и транспортной инфраструктур, входа в такие объекты и выхода из них, посадки в транспортное средство и высадки из него, в том числе с использованием кресла-коляски;

3) сопровождение инвалидов, имеющих стойкие расстройства функции зрения и самостоятельного передвижения, и оказание им помощи на объектах социальной, инженерной и транспортной инфраструктур и т.д.

В соответствии с **ст. 4,6,46 Гражданского кодекса РФ, ст. 36,46 Федерального закона от 27.12.2002 №184-ФЗ «О техническом регулировании»** нормы СНиП, СП являются обязательными к применению.

Согласно п.7 ст. 30 № 384-ФЗ «Технический регламент о безопасности зданий и сооружений» проектные решения зданий и сооружений в целях обеспечения доступности зданий и сооружений для инвалидов и других групп населения с ограниченными возможностями передвижения должны обеспечивать:

- досягаемость ими мест посещения и беспрепятственность перемещения внутри зданий и сооружений;

- безопасность путей движения (в том числе эвакуационных), а также мест проживания, мест обслуживания и мест приложения труда указанных групп населения.

В основу работы по проведению обследования объекта взяты мероприятия по определению состояния доступности объекта и услуг для инвалидов и других МГН в соответствии с приказом Министерства труда и социальной защиты Российской Федерации от 25.12.2012 № 627 «Об утверждении методики, позволяющей объективизировать и систематизировать доступность объектов и услуг в приоритетных сферах жизнедеятельности для инвалидов и других маломобильных групп населения, с возможностью учета региональной специфики».

ВЫВОД

Основным принципом проведения обследования уровня доступности для инвалидов всех категорий инвалидов и МГН является всесторонняя оценка доступности окружающей архитектурной среды и сопутствующего обслуживания на соответствие нормативным требованиям. Для этого комиссией приняты во внимание интересы всех существующих и возможных пользователей объекта и учтены все потенциальные барьеры, которые могут препятствовать эксплуатации объекта или пользованию услугами по причине недоступности объекта или услуги для какой-либо группы пользователей.

В результате комплексной оценки состояния доступности и основных функциональных зон всем категориям инвалидов (по основным критериям доступности) в целом по объекту:

Муниципальное казенное учреждение «Комплексный центр социального обслуживания населения Кемеровского муниципального округа».

650065, Кемеровская область-Кузбасс, г. Кемерово, пр-кт Ленина, 35б.

Комиссией выносится решение:

Категория инвалидов	Состояние доступности на момент обследования объекта							
	К	О-н	О-в	С-п	С-ч	Г-п	Г-ч	У
	ДУ	ДУ	ДП	ДУ	ДП	ДП	ДП	ДУ

При такой оценки состояние доступности объекта требуются затраты времени и средств на проведение работ по адаптации.

Период проведения работ в рамках исполнения плана мероприятий по обеспечению доступности объекта – **с 2025 до 2028 гг.,** при наличии финансирования.

После проведения организационных мероприятий и проведение работ по адаптации уровень доступности будет повышен до **доступно полностью всем.**

Приложение № 1

Карта и схема пути от ближайших остановок транспорта до объекта.

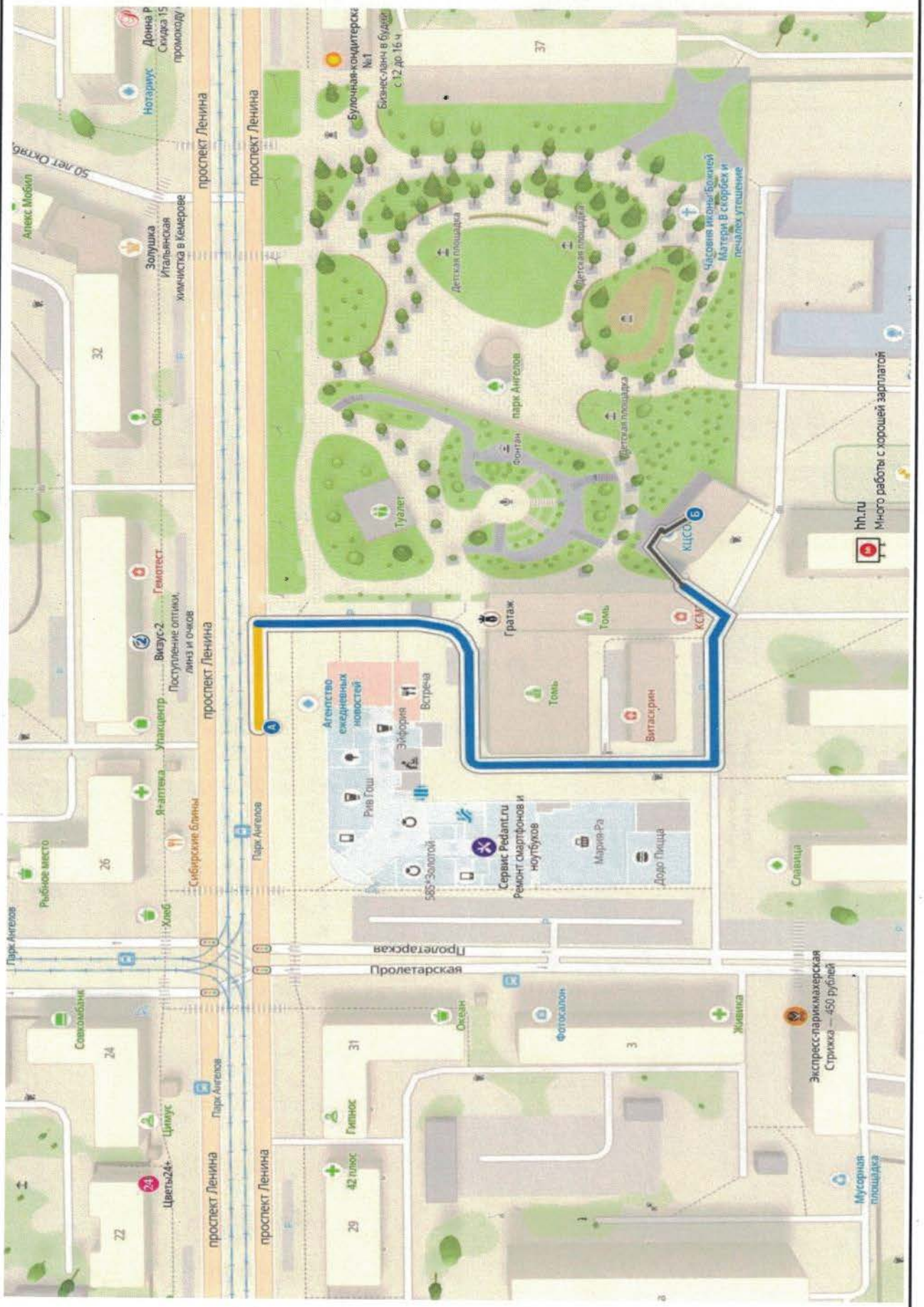

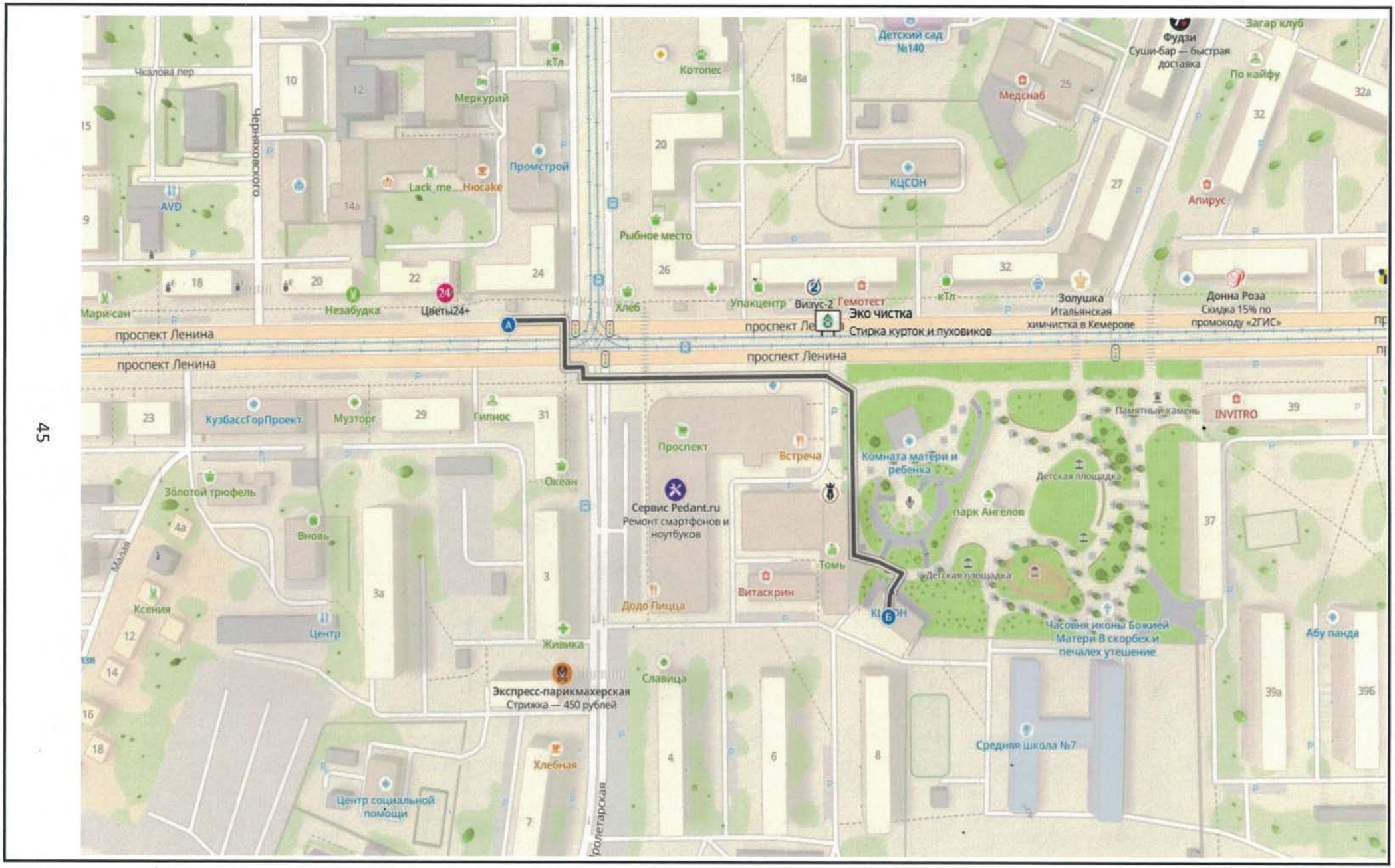
проспект Ленина
проспект Ленина
проспект Ленина
Черняховского
Чкалова пер
Меркурий
кТл
Котопес
Детский сад №140
Фудзи
Суши-бар — быстрая доставка
Загар клуб
По кайфу
Медснаб
Промстрой
Lack_me_Нюсake
AVD
КЦСОН
Апирус
Рыбное место
Мари-сан
Незабудка
Цветы24+
Хлеб
Упакцентр
Визус-2
Гемотест
Эко чистка
Стирка курток и пуховиков
Золушка
Итальянская химчистка в Кемерове
Донна Роза
Скидка 15% по промокоду «2ГИС»
КузбассГорПроект
Музторг
Гипнос
Памятный камень
INVITRO
Проспект
Встреча
Комната матери и ребенка
Детская площадка
Океан
Сервис Pedant.ru
Ремонт смартфонов и ноутбуков
парк Ангелов
Золотой трюфель
Вновь
Томь
Витаскрин
Додо Пицца
Ксения
Центр
Живика
Часовня иконы Божией Матери В скорбех и печалех утешение
Абу панда
Экспресс-парикмахерская
Стрижка — 450 рублей
Славица
Средняя школа №7
Хлебная
Центр социальной помощи
Пролетарская
Малая

Приложение № 2

План помещения. План эвакуации.

1 этаж.

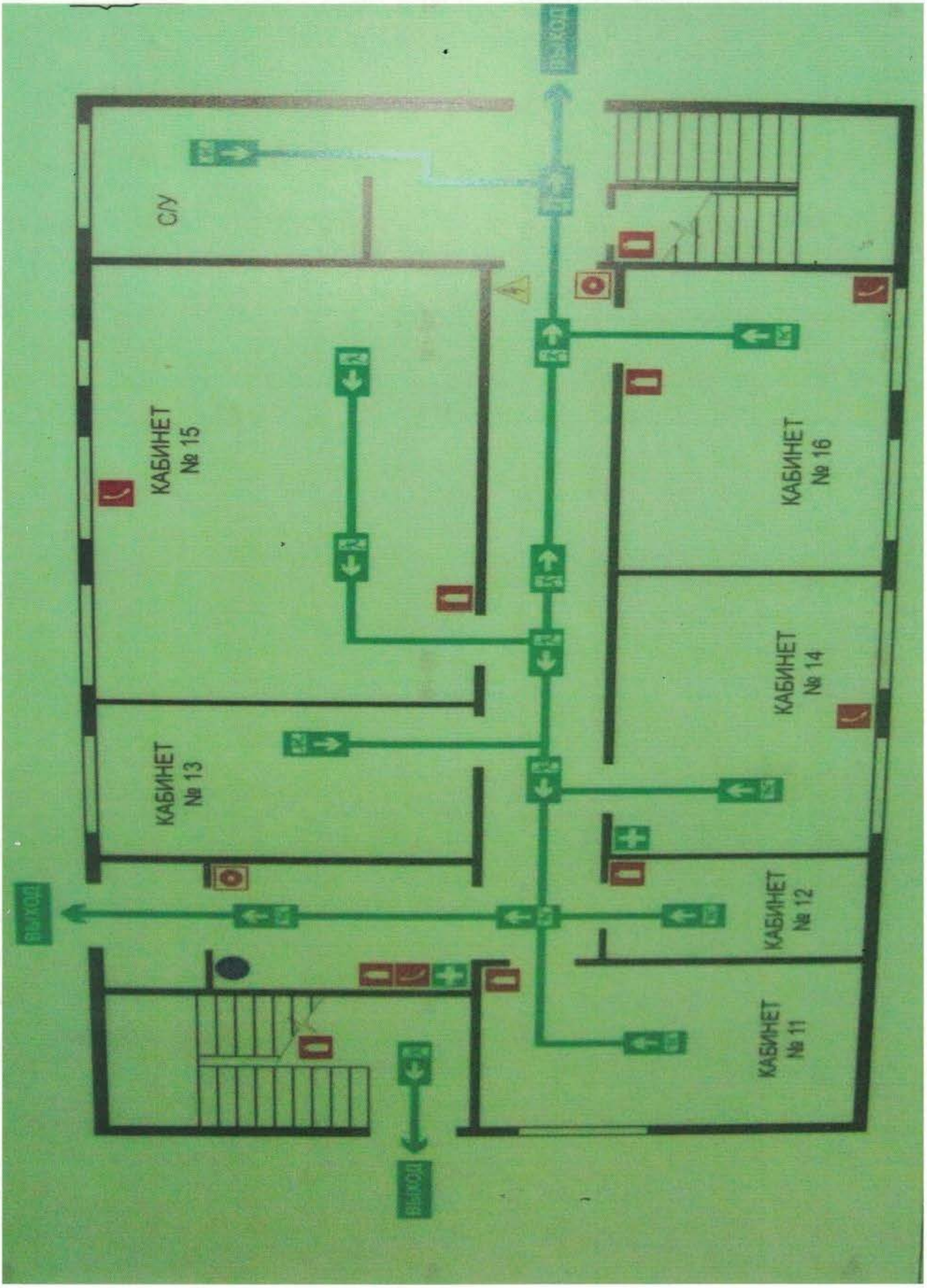

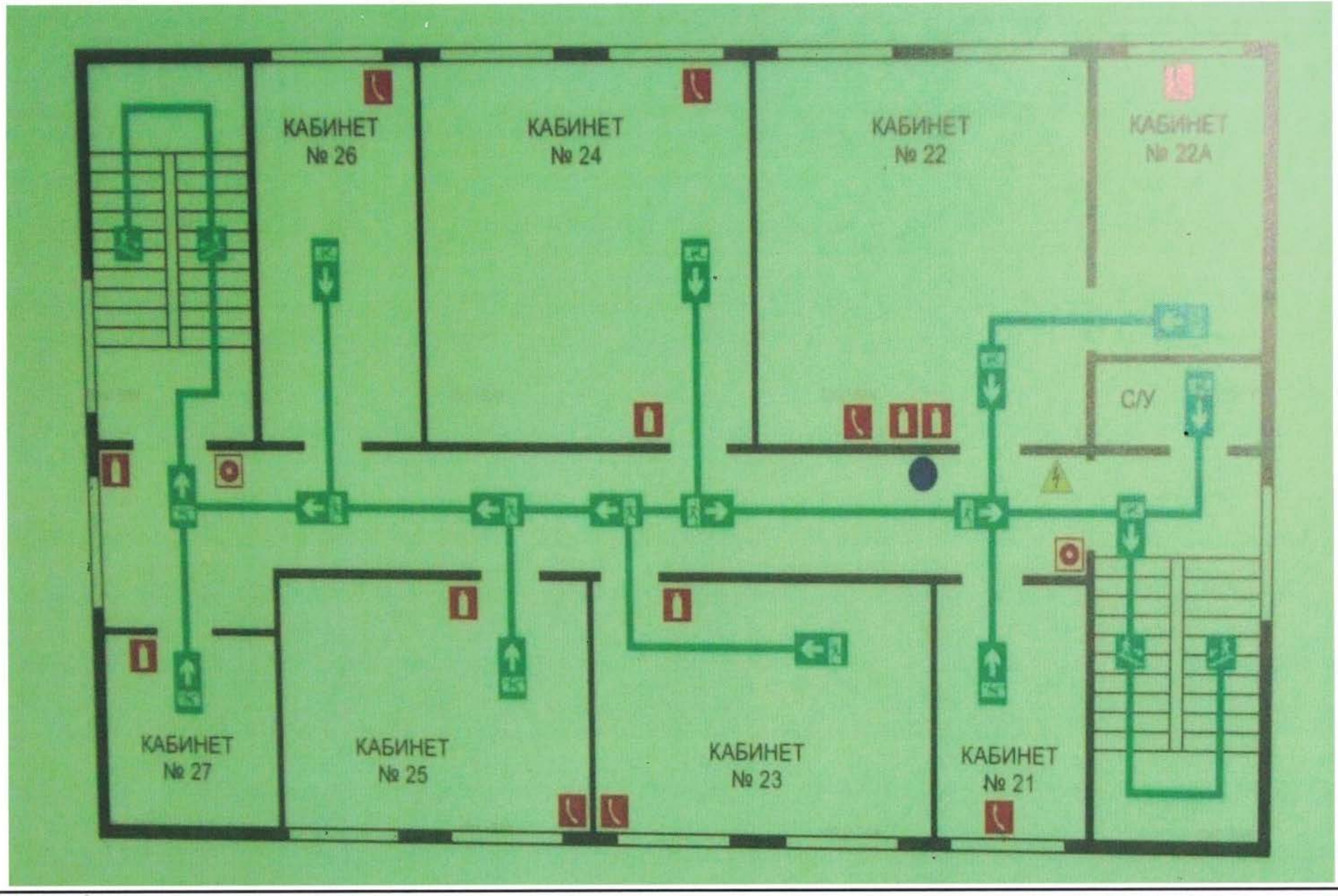
КАБИНЕТ
№ 26
КАБИНЕТ
№ 24
КАБИНЕТ
№ 22
КАБИНЕТ
№ 22А
С/У
КАБИНЕТ
№ 27
КАБИНЕТ
№ 25
КАБИНЕТ
№ 23
КАБИНЕТ
№ 21

2 этаж.

Приложение № 3

Фотофиксация основных зон и элементов.

Фото 1: Пешеходный переход доступный для инвалидов и МГН.



Фото 2: Перекрёсток.



Фото 3-4: Пути движения от остановок до объекта.





Фото 5: Автостоянка.



Фото 6-9: Территория вокруг здания. Эвакуационные выходы со стороны улицы.









Фото 10-12: Площадка перед входом. Вход в здание.






КОМПЛЕКСНЫЙ
ЦЕНТР
СОЦИАЛЬНОГО
ОБСЛУЖИВАНИЯ
НАСЕЛЕНИЯ
КЕМЕРОВСКОГО
МУНИЦИПАЛЬНОГО ОКРУГА

Фото 13-18: Пути движения внутри здания (в т. ч. пути эвакуации):








ТУАЛЕТ
ЗАПАСНЫЙ
ВЫХОД


ВЫХОД
ТУАЛЕТ
ТЕПЛОВОЙ ПУНКТ
ПОСТОРОННИМ ВХОД ВОСПРЕЩЕН



Фото 19-26: Зоны целевого назначения здания (целевого назначения объекта): кабинетная форма обслуживания.

















Фото 27: Вход к санитарно-гигиеническим помещениям



Фото 28-30: Санитарно-гигиенические помещение






WWW.SAN34.RU
ДЛЯ КОСТЫЛЕЙ И ДРУГИХ ВЕЩЕЙ

Фото 31-54: Система информации на объекте (во всех зонах).




















ПУНКТ ПРОКАТА
ТЕХНИЧЕСКИХ СРЕДСТ
РЕАБИЛИТАЦИИ


13
КОМНАТА
ПСИХОЛОГИЧЕСКОЙ
РАЗГРУЗКИ
ПСИХОЛОГ


14
ОТДЕЛЕНИЕ
СРОЧНОГО СОЦИАЛЬНОГО
ОБСЛУЖИВАНИЯ
ОТДЕЛЕНИЕ СРОЧНОГО
СОЦИАЛЬНОГО
ОБСЛУЖИВАНИЯ
ЗАМЕСТИТЕЛЬ
ДИРЕКТОРА


15
ОТДЕЛЕНИЕ
ДНЕВНОГО ПРЕБЫВАНИЯ
ОТДЕЛЕНИЕ
ДНЕВНОГО ПРЕБЫВАНИЯ


16
ШКОЛА УХОДА
ШКОЛА УХОДА


WC


ТУАЛЕТ




ЗАПАСНЫЙ
ВЫХОД


ПЛАН ЭВАКУАЦИИ ПРИ ПОЖАРЕ
2 этаж




24
ОТДЕЛЕНИЕ
СОЦИАЛЬНОГО
ОБСЛУЖИВАНИЯ
НА ДОМУ
ОТДЕЛЕНИЕ
СОЦИАЛЬНОГО
ОБСЛУЖИВАНИЯ НА ДОМУ
ЗАМЕСТИТЕЛЬ
ДИРЕКТОРА


Вы можете





Приложение № 4

Документы подтверждающие компетенции.

ЦЕНТРАЛЬНЫЙ ОРГАН СДС РОСС RU.И1871.04ИДН1
АНО «НАЦИОНАЛЬНЫЙ ЦЕНТР СОДЕЙСТВИЯ ЭКОЛОГО-СОЦИАЛЬНОМУ
И ИННОВАЦИОННОМУ РАЗВИТИЮ ТЕРРИТОРИЙ»



**СИСТЕМА ДОБРОВОЛЬНОЙ СЕРТИФИКАЦИИ
ТОВАРОВ, УСЛУГ (РАБОТ) В ОБЛАСТИ ПРЕДУПРЕЖДЕНИЯ ПРИЧИНЕНИЯ ВРЕДА ПРИ ФОРМИРОВАНИИ И ОБЕСПЕЧЕНИИ БЕЗБАРЬЕРНОЙ СРЕДЫ ДЛЯ ИНВАЛИДОВ И МАЛОМОБИЛЬНЫХ ГРУПП НАСЕЛЕНИЯ, ПОДГОТОВКИ ЭКСПЕРТОВ, СУБЪЕКТОВ ОБЩЕСТВЕННОГО КОНТРОЛЯ И ПЕРСОНАЛА**

Зарегистрирована в Едином реестре зарегистрированных систем добровольной сертификации
Регистрационный номер РОСС RU.И1871.04ИДН1 от «06» апреля 2018 г.
(зарегистрирована взамен РОСС RU.31471.04ИДН0 от «05» апреля 2016г.)

СВИДЕТЕЛЬСТВО

о наделении полномочиями № ЭО-039
от 20 мая 2024 года
Действительно до 19 мая 2027 г.

Настоящее свидетельство удостоверяет, что

**Региональная общественная организация инвалидов
Кемеровской области «Стремление»
(РООИ «Стремление»)**

650515, Кемеровская область, Кемеровский р-н, с Ягуново, пер Заречный 2-Й, д. 11
наименование и юридический адрес заявителя

наделено полномочиями для проведения работ/оказания услуг
в качестве экспертного органа
Системы добровольной сертификации товаров, услуг (работ)
в области предупреждения причинения вреда при формировании и обеспечении безбарьерной среды для инвалидов и маломобильных групп населения, подготовки экспертов, субъектов общественного контроля и персонала
наименование области сертификации

Область полномочий определена в приложении к настоящему свидетельству.

Основание для выдачи свидетельства: Решение ЦО от 20.05.2024г. протокол №ЦО-047-РВА

Руководитель центрального
органа системы

М.П.

Петраков Д.П.

Документ системы ДС № 03483

СИСТЕМА ДОБРОВОЛЬНОЙ СЕРТИФИКАЦИИ ТОВАРОВ, УСЛУГ (РАБОТ) В ОБЛАСТИ ПРЕДУПРЕЖДЕНИЯ ПРИЧИНЕНИЯ ВРЕДА ПРИ ФОРМИРОВАНИИ И ОБЕСПЕЧЕНИИ БЕЗБАРЬЕРНОЙ СРЕДЫ ДЛЯ ИНВАЛИДОВ И МАЛОМОБИЛЬНЫХ ГРУПП НАСЕЛЕНИЯ, ПОДГОТОВКИ ЭКСПЕРТОВ, СУБЪЕКТОВ ОБЩЕСТВЕННОГО КОНТРОЛЯ И ПЕРСОНАЛА

Зарегистрирована в Едином реестре зарегистрированных систем добровольной сертификации
Регистрационный номер РОСС RU.И1871.04ИДН1 от «06» апреля 2018 г.
(зарегистрирована взамен РОСС RU.31471.04ИДН0 от «05» апреля 2016г.)

ПРИЛОЖЕНИЕ № 1 К СВИДЕТЕЛЬСТВУ О НАДЕЛЕНИИ ПОЛНОМОЧИЯМИ
№ ЭО-039
область наделения полномочиями экспертного органа в системе сертификации

1. Работы/услуги по сертификационному аудиту документированных сведений (материалов паспортизации, проектных и иных решений), в целях дальнейшей оценки соответствия (сертификации) критериям доступности, безопасности, информативности и комфортности, характеризующим меры предупреждения причинения вреда в регионе Кемеровская область-Кузбасс;

2. Работы/услуги по сертификационному аудиту объектов городской (социальной, инженерной и транспортной) инфраструктуры и оказываемых услуг, в целях дальнейшей оценки соответствия (сертификации) критериям доступности, безопасности, информативности и комфортности характеризующим меры предупреждения причинения вреда в регионе Кемеровская область-Кузбасс;

3. Работы/услуги по сертификационному аудиту объектов общественного транспорта (наземный, пригородный, железнодорожный, внеуличный, речной) и оказываемых услуг, в целях дальнейшей оценки соответствия (сертификации) критериям доступности, безопасности, информативности и комфортности, характеризующим меры предупреждения причинения вреда в регионе Кемеровская область-Кузбасс;

4. Работы/услуги по сертификационному аудиту общественных территорий в пределах городской черты (парки, скверы, бульвары, пешеходные дорожки, пешеходные зоны, набережные, пляжи, причалы) и оказываемых услуг в целях дальнейшей оценки соответствия (сертификации) критериям доступности, безопасности, информативности и комфортности, характеризующим меры предупреждения причинения вреда в регионе Кемеровская область-Кузбасс;

5. Работы/услуги по сертификационному аудиту регулируемых и нерегулируемых пешеходных переходов, в целях дальнейшей оценки соответствия (сертификации) критериям доступности, безопасности, информативности и комфортности, характеризующим меры предупреждения вреда в регионе Кемеровская область-Кузбасс;

6. Подготовка и оценка соответствия мультимедийных технологий, материалов (в том числе печатных изданий) и ТСР, основанных на принципах оптического сканирования в регионе Кемеровская область-Кузбасс.

Руководитель центрального органа системы — Петраков Д.П.

М.П.

Документ системы ДС № 03484

ВСЕРОССИЙСКОЕ ОБЩЕСТВО ИНВАЛИДОВ

ВСЕРОССИЙСКОЕ ОБЩЕСТВО ИНВАЛИДОВ

Система добровольной сертификации
«МИР, ДОСТУПНЫЙ ДЛЯ ВСЕХ»

СЕРТИФИКАТ

Выдан в том, что

Паначева Наталья Николаевна

Принял (-а) участие в семинаре

«Подготовка специалистов - экспертов в области создания безбарьерной среды по программе обучения Системы добровольной сертификации «МИР, ДОСТУПНЫЙ ДЛЯ ВСЕХ»

Заместитель руководителя
Аппарата ЦП ВОИ,
Директор АНО «ЦИПИ «Общество для всех»

Е.А. Бухаров

Москва 2021 год

Методические рекомендации по адаптации объекта в соответствии с СП.59.13330.2020

Обозначение мест и габариты стоянки автомобилей, управляемых инвалидами.

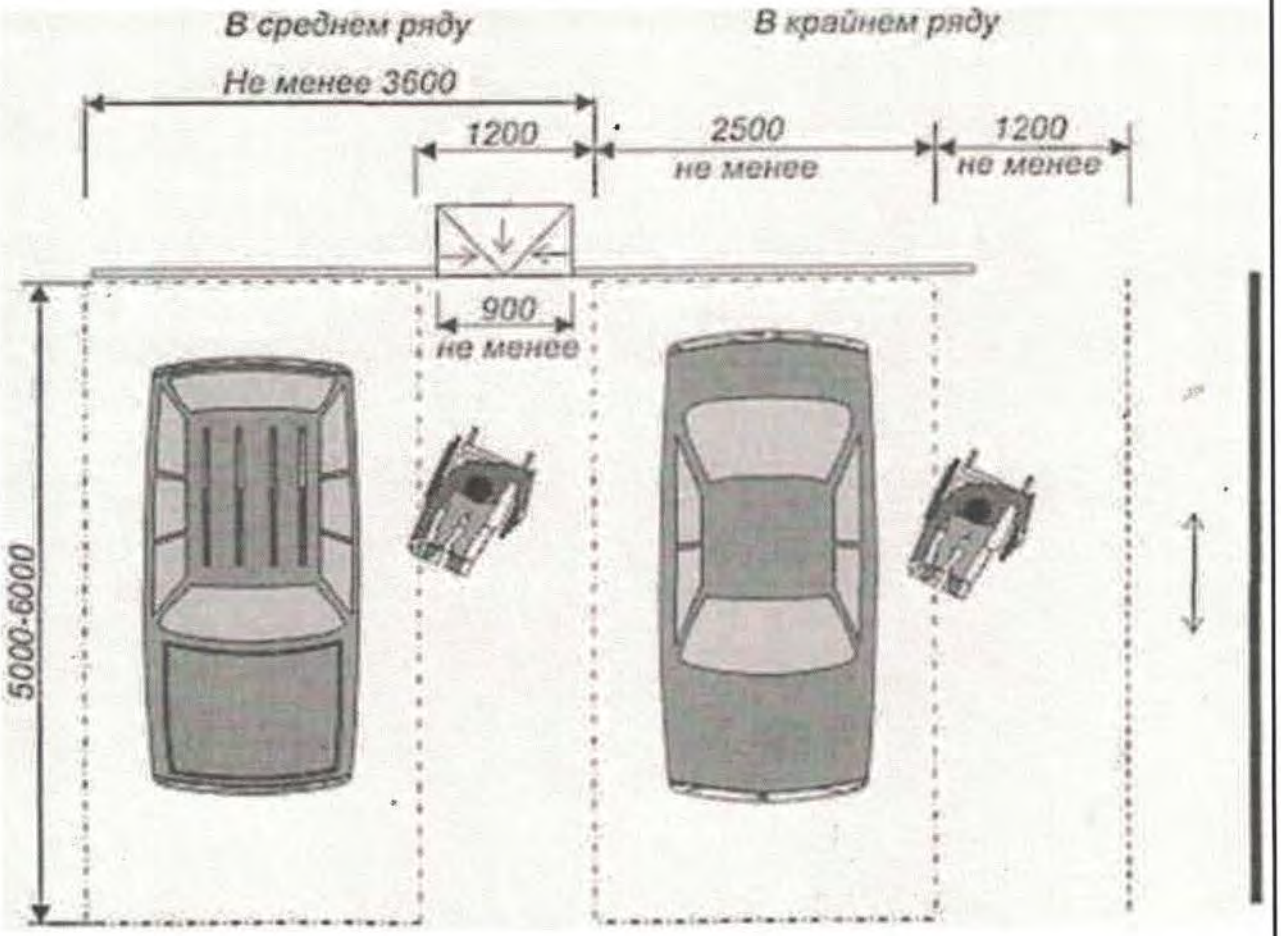

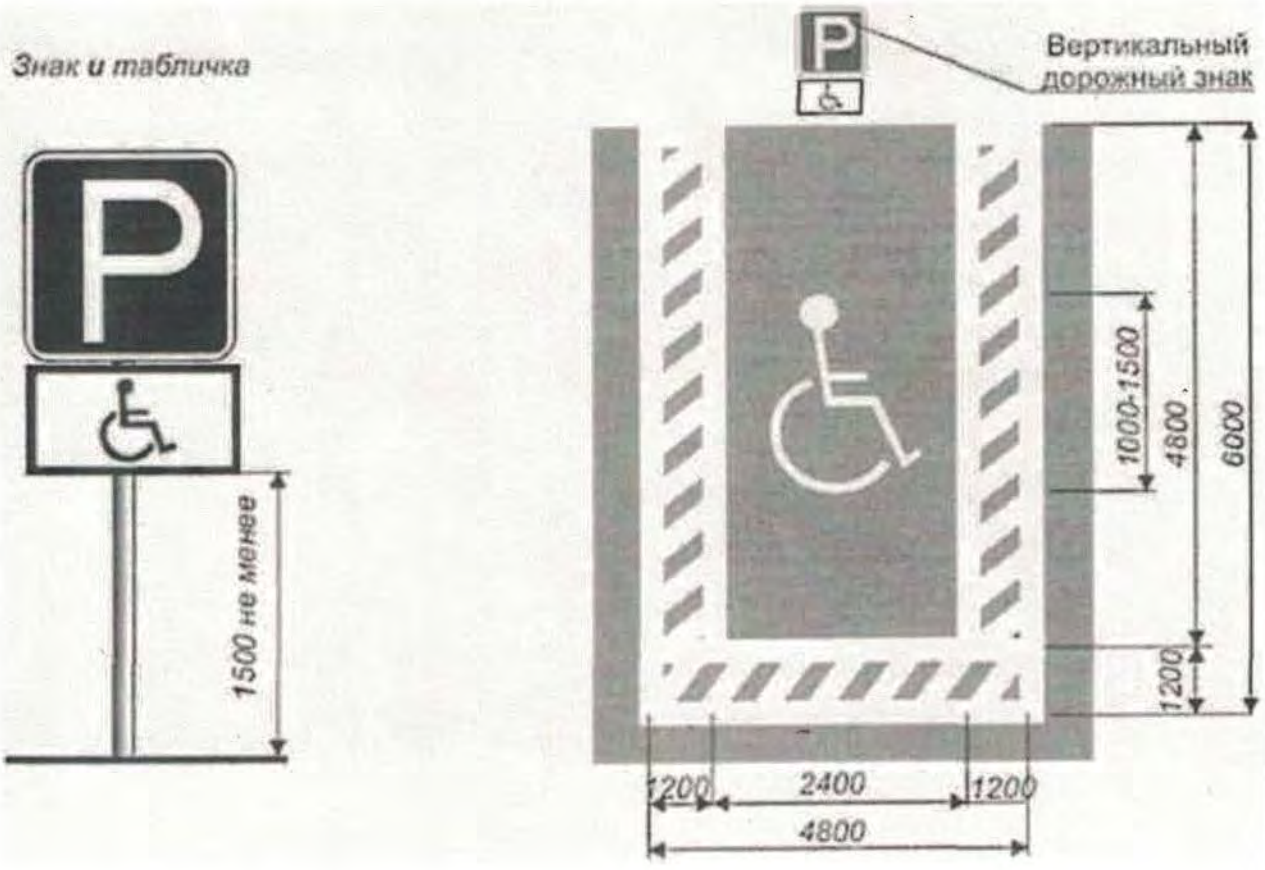

№ п/п	Наименование	Принцип обеспечения доступности	Параметры
1			На всех стоянках (парковках) общего пользования около или в объёме жилых, общественных (в том числе объектов физкультурно-спортивного назначения, культуры и т.д.) следует выделять не менее 10% машино-мест (но не менее одного места) для людей с инвалидностью, включая число специализированных машино-мест для транспортных средств инвалидов, в том числе передвигающихся на креслах-колясках. **(п. 5.2.1. СП 59.13330.2020).**
2			Обеспечить габариты для стоянки (парковки) транспортных средств инвалидов 6,0 * 3,6 м **(п. 5.2.4. СП 59.13330.2020),** обозначенные дорожной разметкой по ГОСТ Р 51256 и дорожным знаком «Инвалиды» по ГОСТ Р 52289 и ГОСТ Р 52290 **(п. 5.2.1. СП 59.13330.2020).**
3			Места для стоянки (парковки) транспортных средств управляемых инвалидами или перевозящих инвалидов следует разместить вблизи входа доступного для инвалидов, но не далее 50 метров, от входа в жилое здание 100 м. **(п.5.2.2. СП 59.13330. 2020).**
4			В местах высадки инвалидов из транспортного средства следует предусматривать продольный и поперечный уклоны поверхности не более 20% (1:50) и ровное нескользкое покрытие. Каждое машино-место должно иметь хотя бы один доступный пешеходный подход к основным пешеходным путям. Пандус бордюрный должен иметь нескользкое покрытие, обеспечивающее удобный переход с площадки для стоянки на тротуар. **(п.5.2.2. СП 59.13330. 2020).**

Адаптация входной группы в здание.

№ п/п	Наименование	Принцип обеспечения доступности	Параметры
1	Тактильная пиктограмма доступности 	Один из входов в здание должен быть оборудован средствами для комфортного, беспрепятственного и удобного доступа МГН. Обеспечение легкой идентификации доступности входа на пути движения МГН.	Имеют тактильный эффект. Устанавливаются на высоте 1,2 – 1,6 м от пола, на расстоянии 0,1 м от края таблички до края дверного проёма. п. 6.5.9 СП 59.13330.2020. Требования к специализированным знакам обозначения доступности объектов для инвалидов (знакам доступности). п. 4.3.7 ГОСТ Р 52131-2019
2	Тактильная информационная табличка 	Для подачи информации об объекте, услугах, режиме работы в формате, доступном для всех категорий МГН.	Устанавливается со стороны дверной ручки на высоте 1,2 – 1,6 м от пола, обладает тактильным эффектом. Надписи выполнены как с применением тактильного плоскопечатного шрифта, так и с применением системы Брайля. п. 6.5.9 СП 59.13330.2020
3	Беспроводная кнопка вызова помощи 	Предназначена для помощи инвалиду при входе в здание.	Необходима для связи с персоналом организации при входе в здание в случае, если у человека с инвалидностью возникнут трудности. п. 6.1.1 СП 59.13330.2020
4	Тактильное грязезащитное покрытие 	Для обеспечения безопасного движения на входной группе. Имеет противоскользящее, чистящее покрытие. Выполняет функцию универсального дизайна.	Устанавливается в местах применения стандартных грязезащитных систем. Может изготавливаться из полиуретана, ПВХ или алюминия. п. 5.1.10 СП 59.13330.2020
5	Контрастный цвет двери по отношению к цвету стены 	Для облегчения идентификации дверного проема слабовидящими людьми и людьми с когнитивными ограничениями.	Контрастный цвет двери по отношению к цвету стены должен составлять не менее 70%. п. 6.2.23 СП 59.13330.2020
6	Тактильная предупредительная разметка перед дверью 	Для идентификации двери и обеспечения безопасного передвижения незрячего человека.	Выполняется контрастом на ширину дверного проема и на расстоянии открытия дверного полотна. Формат тактильного указателя – конусы диаметром 25 мм и высотой рифов 5 мм в линейном порядке. Может выполняться с применением отдельных тактильных индикаторов или плитки контрастного с поверхностью цвета с конусами в линейном порядке. п. 5.1.10 СП

			59.13330.2020, ГОСТ Р 52875-2018
7	Предупреждающий контрастный указатель перед мнемосхемой 	Для обеспечения безопасного движения незрячего человека, идентификация места расположения мнемосхемы.	Выполняется направляющими указателями с девятью продольными параллельными полосами. Ширина должна соответствовать размерам места получения услуги, но не менее 1 м. п. 4.2.2 Таблица 3 ГОСТ Р 52875-2018

Адаптация путей движения внутри здания (в т.ч. путей эвакуации).

№ п/п	Наименование	Принцип обеспечения доступности	Параметры
1	Контрастная маркировка габаритов дверного проема 	Для облегчения идентификации дверного проема слабовидящими людьми и человеком с когнитивными ограничениями.	Контрастная лента шириной 50 мм по периметру дверного проема. Применяется в случае отсутствия контраста дверного полотна со окружающей стеной. п. 6.2.23 СП 59.13330.2020
2	Тактильные пиктограммы «направление эвакуации» 	Для легкой идентификации направления движения к эвакуационному выходу.	Представляет собой блок пиктограмм «направление» и «путь эвакуации». Рекомендуемый размер 150х150 мм(возможно 100х100 мм). Устанавливается на высоте 1,2 - 1,6 м п. 6.5.1 СП 59.13330.2020 ГОСТ Р 52131-2019
3	Визуально-акустическое табло (система) 	Позволяет передавать информацию визуальным и акустическим способом. Актуально для информирования слепых и глухих, а также остальных категорий граждан по принципу «универсального дизайна». Дополнительно применяется для оповещения всех категорий о возникновении экстренной ситуации на объекте в целом (пожар, эвакуация) в доступном для них формате.	Устанавливается на высоте не менее 1,5 м и не более 4,5 м от уровня пола, подключается к общей системе оповещения, пожарной сигнализации. п. 6.5.3, 6.5.4, 6.5.5, 6.5.7 СП 59.13330.2020
4	Тактильная пиктограмма «информация» 	Для указания места получения информации доступной для всех категорий.	Рекомендуемый размер 100х150 мм, 150х200 мм, 150х250 мм. Устанавливается на высоте от 1,3 до 1,5 м от уровня поверхности п. 4.3.6.7 ГОСТ Р 52131-2019
5	Настенная информационная индукционная система 	Для обеспечения людей, пользующихся слуховыми аппаратами, информацией транслирующей по проводным сетям, а так же информацией экстренного характера.	п. 8.1.10 СП 59.13330.2020
6	Тактильная предупредительная разметка перед дверью 	Для идентификации двери и обеспечения безопасного передвижения незрячего человека.	Выполняется на ширину дверного проема и на расстоянии открытия дверного полотна, контрастным цветом по отношению к полу. Формат тактильного указателя – конусы, расположенные в линейном порядке. Может выполняться с применением отдельных тактильных индикаторов или тактильной плитки. Материал изготовления нержавеющая сталь, ПВХ или поли-

			уретан. п. 5.1.10 СП 59.13330.2020 Приложение Б СП 136.13330.2012 (с изменением № 1)
7	Устройство, обеспечивающее задержку закрывания двери (доводчик) 	Для обеспечения безопасности движения МГН.	Обеспечивает автоматическую задержку закрывания двери не менее 5 секунд. п. 6.1.7 СП 59.13330.2020
8	Тактильная предупредительная разметка перед препятствием 	Для идентификации двери и обеспечения безопасного передвижения незрячего человека.	Выполняется тактильными конусами, расположенными в шахматном порядке. Ширина поля тактильных указателей - квадрат со сторонами 500 или 600 мм. Приложение Б СП 136.13330.2012 (с изменением № 1)
9	Настенные опорные поручни 	Для незрячих - направляющий элемент с применением тактильной информации. Для опорника необходимая точка опоры.	Диаметр захвата 30-50 мм, высота установки 900 мм, Может изготавливаться как из отдельных труб, так и с применением специальных поручней-отбойников. Для обеспечения информацией незрячего человека оборудуется тактильной информацией с применением системы Брайля. Тактильная информация размещается с внешней стороны поручня «вверх ногами». п. 6.2.12 СП 59.13330.2020
10	Табличка название кабинета 	Для идентификации назначения помещения	Размещается рядом с дверью на высоте от 1,4 до 1,6 м со стороны дверной ручки п. 10.2.5 СП 136.13330.2012

Адаптация лестничных пролетов.

№ п/п	Наименование	Принцип обеспечения доступности	Параметры
1	Тактильные пиктограммы «Направление эвакуации» 	Для легкой идентификации направления движения к эвакуационному выходу.	Представляют собой блок пиктограмм «Направление» и «Путь эвакуации». Таблички изготавливаются размером 150 х 150 мм, устанавливаются на высоте 1,2-1,6 м рядом друг с другом. п. 10.2.1 СП 136.13330.2012, п. 6.5.9 СП 59.13330.2020, ГОСТ Р 52131-2019
2	Контрастная маркировка ступеней лестничного марша 	Для безопасного движения слабовидящего человека по лестнице.	Края первой и последней ступеней по всей длине лестницы должны выделяться полосой, имеющей контрастную окраску по отношению к основному цвету ступеней, ширина полосы - 0,08-0,1 м. В том случае, если лест-

			ница включает в себя несколько маршей, предупреждающая тактильная полоса обустраивается только перед верхней ступенью верхнего марша и нижней ступенью нижнего марша. п. 6.2.8 СП 59.13330.2020
3	Тактильно-контрастная накладка на поручень 	Накладки предназначены для контрастной маркировки поручней в общественных зданиях и сооружениях, на лестницах и входах в здание.	Накладки с контрастными полосами могут иметь фотолюминесцентное свечение и отчетливо просматриваться в условиях темноты. п. 6.2.29 СП 59.13330.2020

Адаптация зоны целевого назначения здания (целевого назначения объекта).

№ п/п	Наименование	Принцип обеспечения доступности	Параметры
1	Контрастная маркировка габаритов дверного проёма 	Для облегчения идентификации дверного проема слабовидящими и людям с когнитивными ограничениями.	Контрастная лента шириной 50 мм по периметру дверного проема. Применяется в случае отсутствия контраста дверного полотна со окружающей стеной. п. 6.2.23 СП 59.13330.2020
2	Тактильная предупредительная разметка перед дверью 	Для идентификации двери и обеспечения безопасного движения незрячего человека.	Выполняется контрастом на ширину дверного проема и на расстоянии открытия дверного полотна. Формат тактильного указателя – конусы диаметром 25 мм в линейном порядке. Может выполняться с применением отдельных тактильных индикаторов или плитки. Материал - нержавеющая сталь, ПВХ, полиуретан. п. 5.1.10, 6.2.8 СП 59.13330.2020, ГОСТ Р 52875
3	Контрастное сочетание цветов при отделке помещения 	Предназначена для идентификации слабовидящими поверхностей и предметов.	Следует использовать контрастные сочетания цветов в применяемом оборудовании. п. 6.4.1 СП 59.13330.2020
4	Индукционная петля 	Для получения информации людьми, пользующимися слуховыми аппаратами и кохлеарными имплантатами.	В каждом зале со звуковой системой должна быть система усиления звука, индивидуальная или коллективного пользования. п. 8.1.9, 8.1.10 СП 59.13330.2020, ГОСТ Р 51671-2020
5	Места для инвалидов по слуху 	Инвалидам с нарушением слуха необходимо предусматривать места рядом с индукционной системой.	Следует размещать на расстоянии не более 2 м от источника обеспечения разборчивости звуковой информации. п. 8.1.10, 8.2.2 СП 59.13330.2020

Санитарно-гигиенические помещения.

Пример оборудования туалетной комнаты для инвалидов с центральностоящим унитазом.

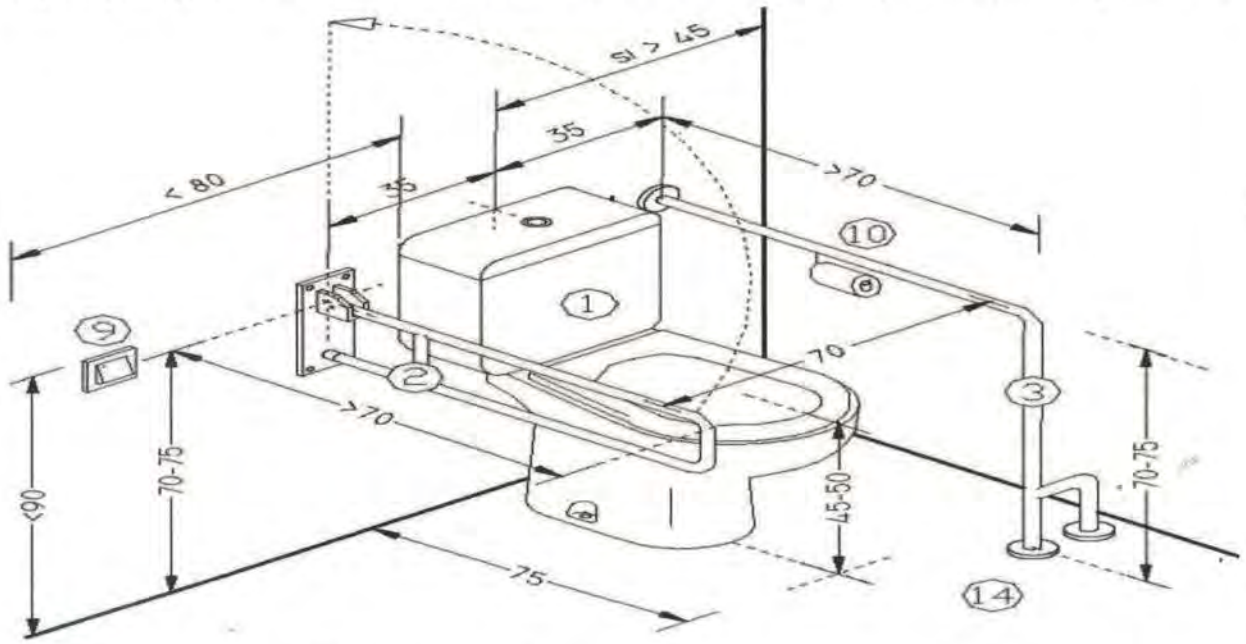

1. Унитаз (высота сиденья - 45-50 см от уровня пола)
2. Складной поручень AV14840
3. Поручень AV50830
9. Внутренний телефон или звонок
10. Диспенсер туалетной бумаги
14. Напольное антискользящее покрытие

Туалетная комната, оборудованная центральностоящим унитазом удобной высоты (45-50см), также оснащена двумя устойчивыми поручнями, один из которых складной, второй не складывается и диспенсером для туалетной бумаги. Антискользящее покрытие пола страхует от падения, а внутренний звонок или телефон незаменим в неожиданных чрезвычайных ситуациях.

Пример оборудования туалетной комнаты для инвалидов с угловым унитазом.

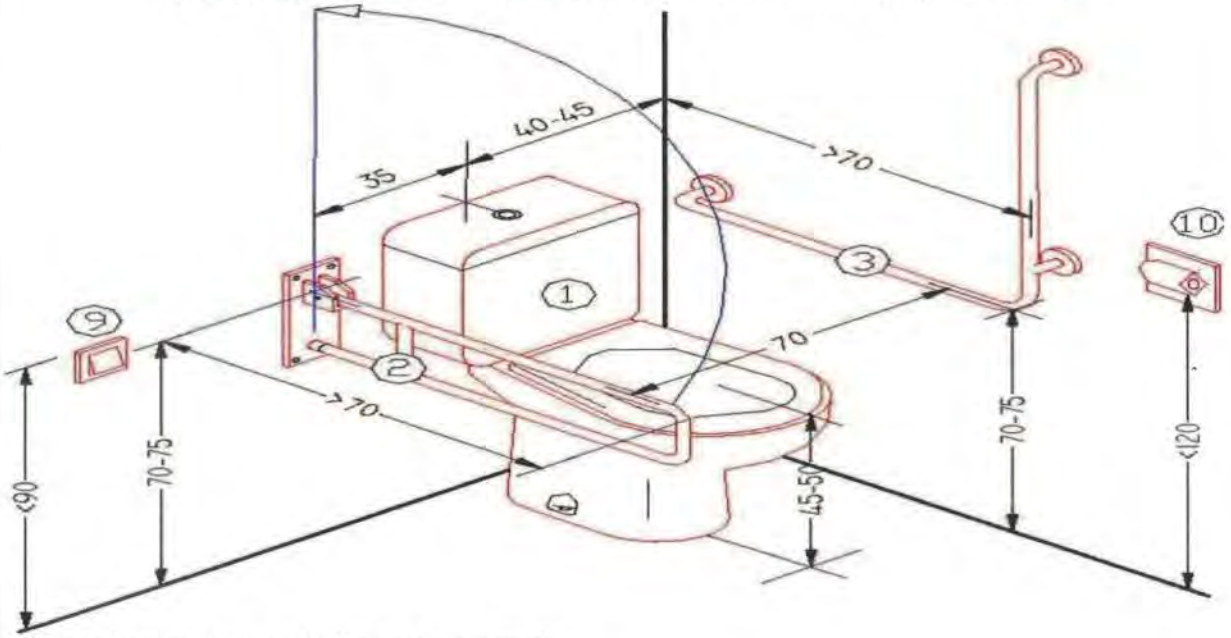

1. Унитаз (высота сиденья - 45-50 см от уровня пола)
2. Складной поручень AV14840
3. Поручень настенный AV30425
9. Внутренний телефон или звонок
10. Диспенсер туалетной бумаги
14. Напольное антискользящее покрытие

Здесь всё практически так же, как в первой модели, только диспенсер туалетной бумаги находится отдельно от настенного поручня.

№ п/п	Наименование	Принцип обеспечения доступности	Параметры
1	Контрастное дверное полотно по отношению к стене	Для облегчения идентификации дверного проема слабовидящими людьми и человеком с когнитивными ограничениями.	Следует использовать контрастные сочетания цветов в отношении применяемого оборудования: дверь-стена-ручка. п. 6.2.23, 6.4.1 СП 59.13330.2020 Контрастная лента шириной 50 мм по периметру дверного проема. Применяется в случае отсутствия контраста дверного полотна со окружающей стеной. п. 6.2.23 СП 59.13330.2020

Пример размещения раковины и сопутствующих аксессуаров.

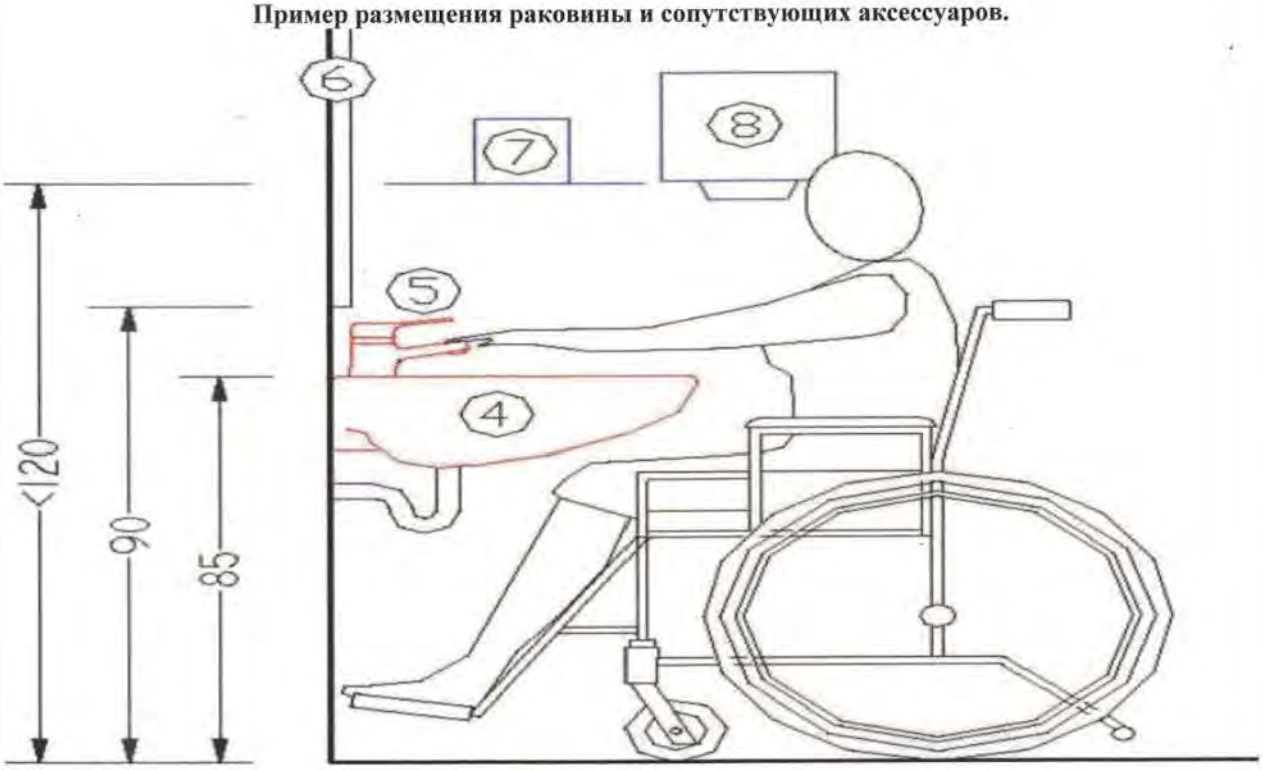

4. Раковина
5. Смеситель
6. Зеркало с регулируемым углом наклона AM2G
7. Дозатор жидкого мыла
8. Электросушилка для рук

Такой раковиной может воспользоваться любой инвалид. Она оборудована смесителем, зеркалом с регулируемым углом наклона, дозатором жидкого мыла и электросушилкой для рук.